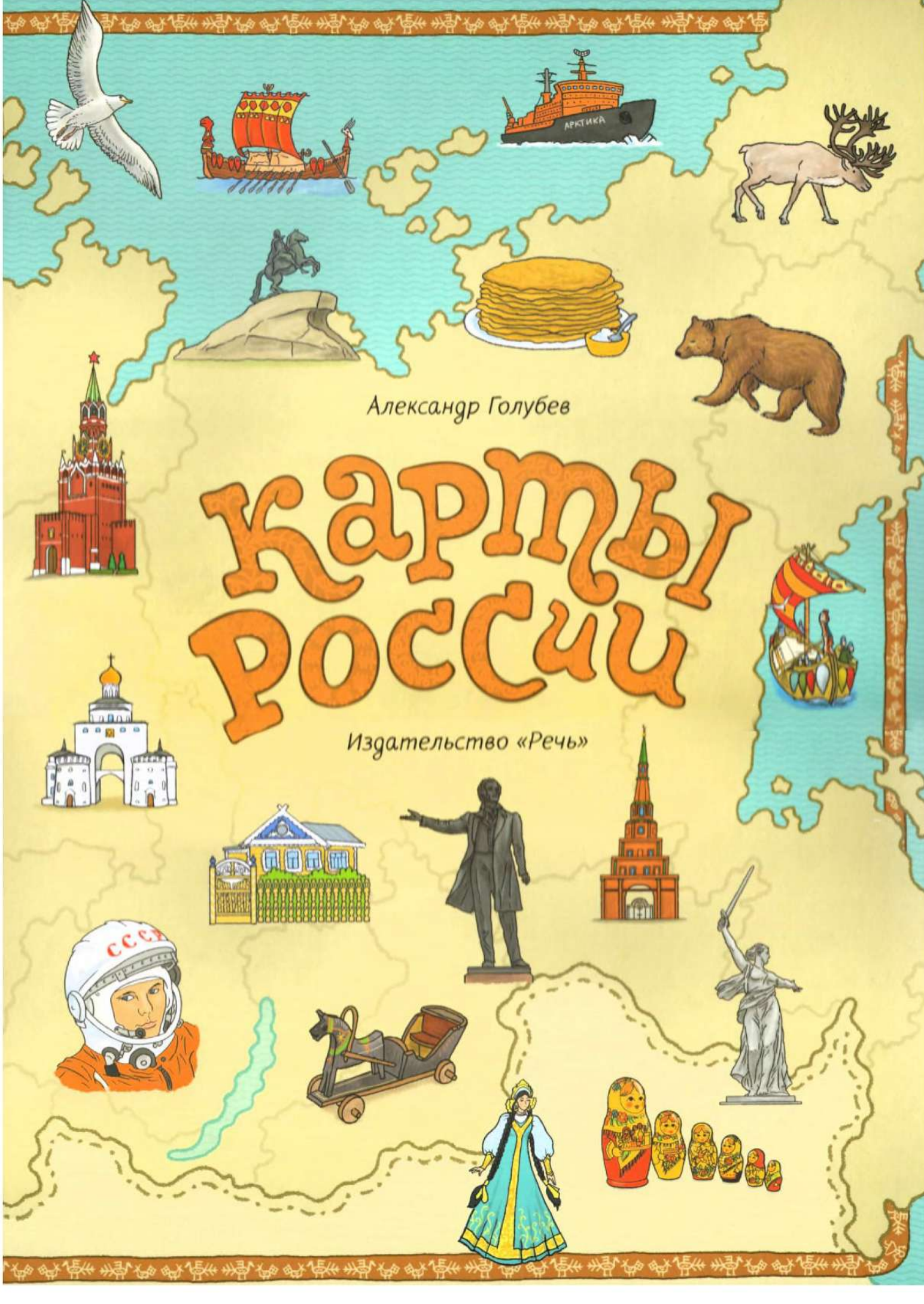


Александр Голубев

Карты России

Издательство «Речь»



РОССИЙСКАЯ



Аа Русский

★ Москва



Северо-Западный федеральный округ

- | | |
|--|-------|
| 1 Архангельская область | 2-3 |
| 2 Вологодская область | 4-5 |
| 3 Калининградская область | 6-7 |
| 4 Ленинградская область | 8-9 |
| Санкт-Петербург
(город федерального значения) | 10-11 |
| 5 Мурманская область | 12-13 |
| 6 Ненецкий АО | 14-15 |
| 7 Новгородская область | 16-17 |
| 8 Псковская область | 18-19 |
| 9 Республика Карелия | 20-21 |
| 10 Республика Коми | 22-23 |

Центральный федеральный округ

- | | |
|---|-------|
| 11 Белгородская область | 24-25 |
| 12 Брянская область | 26-27 |
| 13 Владимирская область | 28-29 |
| 14 Воронежская область | 30-31 |
| 15 Ивановская область | 32-33 |
| 16 Калужская область | 34-35 |
| 17 Костромская область | 36-37 |
| 18 Курская область | 38-39 |
| 19 Липецкая область | 40-41 |
| 20 Московская область | 42-43 |
| Москва
(город федерального значения) | 44-45 |
| 21 Орловская область | 46-47 |
| 22 Рязанская область | 48-49 |
| 23 Смоленская область | 50-51 |
| 24 Тамбовская область | 52-53 |
| 25 Тверская область | 54-55 |
| 26 Тульская область | 56-57 |
| 27 Ярославская область | 58-59 |

Приволжский федеральный округ

- | | |
|----------------------------|-------|
| 28 Кировская область | 60-61 |
| 29 Нижегородская область | 62-63 |
| 30 Оренбургская область | 64-65 |
| 31 Пензенская область | 66-67 |
| 32 Пермский край | 68-69 |
| 33 Республика Башкортостан | 70-71 |
| 34 Республика Марий Эл | 72-73 |
| 35 Республика Мордовия | 74-75 |
| 36 Республика Татарстан | 76-77 |
| 37 Самарская область | 78-79 |
| 38 Саратовская область | 80-81 |
| 39 Удмуртская Республика | 82-83 |
| 40 Ульяновская область | 84-85 |
| 41 Чувашская Республика | 86-87 |

Крымский федеральный округ

- | | |
|--|-------|
| 42 Республика Крым | 88-89 |
| Севастополь
(город федерального значения) | 90-91 |

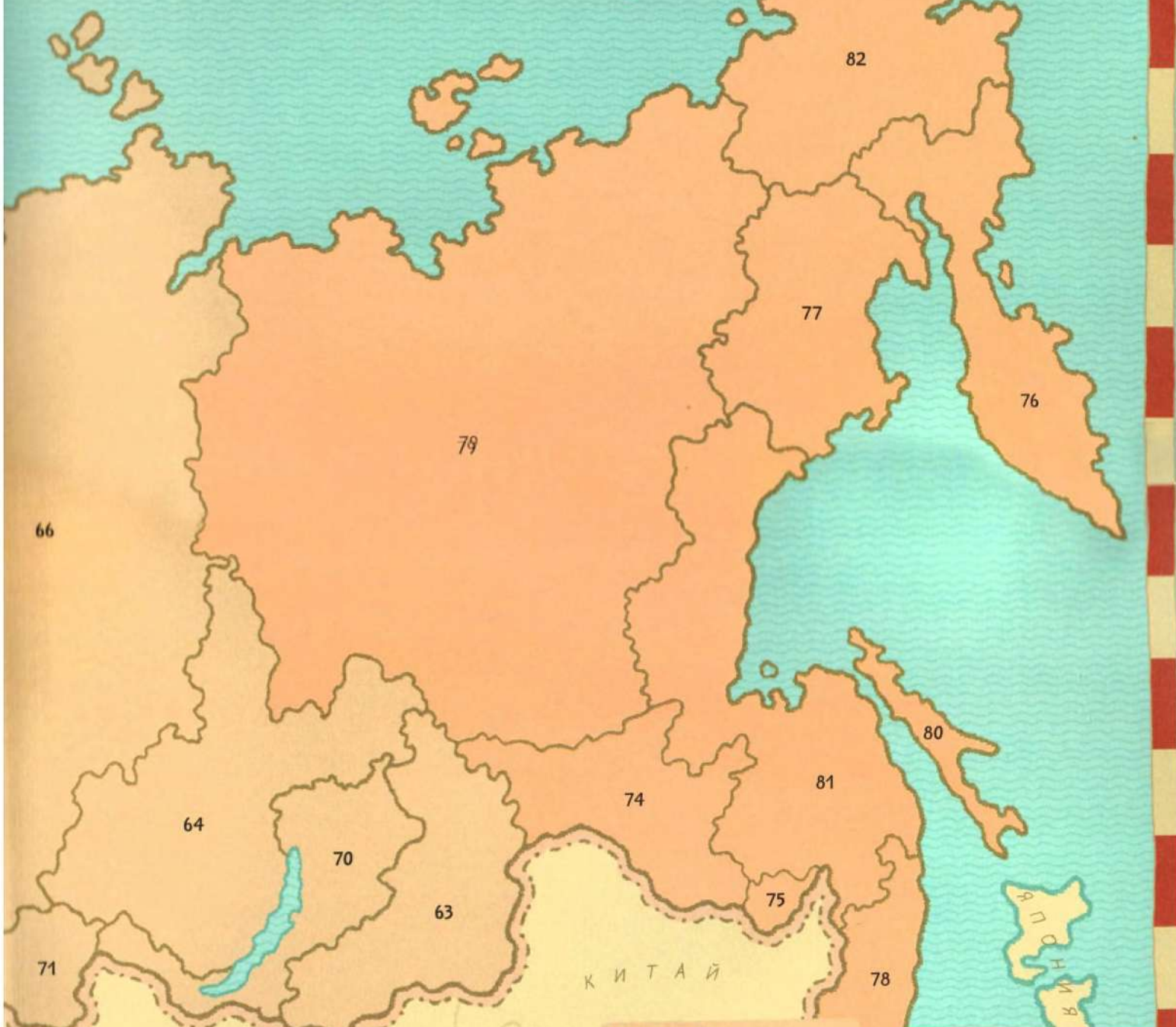
Южный федеральный округ

- | | |
|--------------------------|---------|
| 43 Астраханская область | 92-93 |
| 44 Волгоградская область | 94-95 |
| 45 Краснодарский край | 96-97 |
| 46 Республика Адыгея | 98-99 |
| 47 Республика Калмыкия | 100-101 |
| 48 Ростовская область | 102-103 |

ФЕДЕРАЦИЯ



146 млн чел. 17 098 246 км²



Северо-Кавказский федеральный округ

- 49 Кабардино-Балкарская Республика 104-105
- 50 Карачаево-Черкесская Республика 106-107
- 51 Республика Дагестан 108-109
- 52 Республика Ингушетия 110-111
- 53 Республика Северная Осетия — Алания 112-113
- 54 Ставропольский край 114-115
- 55 Чеченская Республика 116-117

Уральский федеральный округ

- 56 Курганская область 118-119
- 57 Свердловская область 120-121
- 58 Тюменская область 122-123
- 59 Ханты-Мансийский АО — Югра 124-125
- 60 Челябинская область 126-127
- 61 Ямало-Ненецкий АО 128-129

Сибирский федеральный округ

- 62 Алтайский край 130-131
- 63 Забайкальский край 132-133
- 64 Иркутская область 134-135
- 65 Кемеровская область 136-137
- 66 Красноярский край 138-139
- 67 Новосибирская область 140-141
- 68 Омская область 142-143
- 69 Республика Алтай 144-145
- 70 Республика Бурятия 146-147
- 71 Республика Тыва 148-149
- 72 Республика Хакасия 150-151
- 73 Томская область 152-153

Дальневосточный федеральный округ

- 74 Амурская область 154-155
- 75 Еврейская автономная область 156-157
- 76 Камчатский край 158-159
- 77 Магаданская область 160-161
- 78 Приморский край 162-163
- 79 Республика Саха (Якутия) 164-165
- 80 Сахалинская область 166-167
- 81 Хабаровский край 168-169
- 82 Чукотский АО 170-171

Условные обозначения



Язык



Федеральный округ



Административный центр



Население



Площадь



Местное время



Протяженность с севера на юг



Протяженность с запада на восток



Год основания



Город-герой



Город воинской славы



Объект Всемирного наследия ЮНЕСКО



Город, входящий в Золотое кольцо России



Александр Голубев

Карты России



Издательство «Речь»
2015

Архангельская область



- Северо-Западный
- Архангельск
- 1 148 000
- MSK

- 589 913 км²
- 600 км
- 700 км



Архангел Михаил

Архангельск основан Иваном Грозным в 1584 г. Свое имя город получил по названию находившегося вблизи Михайло-Архангельского монастыря.



Соловецкий монастырь

(1436 г.)

Один из самых известных монастырей России. Долгие годы был не только духовным, но и культурным центром.

Портовый кран



Научно-исследовательское судно «Иван Петров»

Проводит океанографические, метеорологические, гидрохимические и биологические исследования.



Памятник Петру I

Установлен в 1914 г. в честь заслуг императора в развитии Архангельского края.



Архангельск

- Малые Карелы
- Холмогоры
- Ломоносово



Холмогорская резьба по кости

Мезень



Ламинария



Фукус

Архангельский опытный водорослевый комбинат

Здесь добываются и перерабатываются водоросли Белого моря.



Атомная подводная лодка проекта «Акула»

Самая большая в мире.

Северодвинск

Онега

Алмазное месторождение им. М. В. Ломоносова близ Поморья



Малые Карелы (XVI — нач. XX в.)

Музей деревянного зодчества и народного искусства северных районов России.



Яхта «Святой Петр»

Первая морская яхта Петра I построена в 1693 г. в Архангельске. На ней впервые был поднят российский судовой штандарт. Сейчас триколор — государственный флаг нашей страны.



Плесецк

Космодром «Плесецк»



Мамонты

Нередко по берегам рек и северных морей находят кости мамонтов и даже целые вмёрзшие в лед туши.



Сеня Малина

Сказочный герой Степана Писахова, «северный Мюнхгаузен», поморский мужичок из деревни Уймы, для которого не было невозможного. Сеня Малина мог летать на луну с помощью самовара и даже ходить на бане в море за рыбой. В Архангельске ему установлен памятник.

Каргопольская игрушка

Каргополь



Каргопольская вышивка



Вельск



Норка

Берестяные туеса





Франц Иосиф I

Архипелаг совершенно случайно открыт австро-венгерской экспедицией в 1873 г. и назван в честь императора Франца Иосифа I.




Чайка



Тупик




Кайры



СЕВЕРНЫЙ ЛЕДОВИТЫЙ ОКЕАН

Птичьи базары


ЗЕМЛЯ
ФРАНЦА-ИОСИФА




Нарвал

Земля Франца-Иосифа

Государственный природный заказник. Создан для сохранения ландшафтов арктических островов, в частности мест размножения белого медведя и морских млекопитающих, а также мест массового гнездования птиц — птичьих базаров.



Песец



Белый медведь

НОВАЯ ЗЕМЛЯ

Морской заяц



Ледокол «А. Сибиряков»

Архангельск — важный центр освоения Русского Севера. Из Архангельска в 1932 г. вышел ледокольный корабль «А. Сибиряков», который впервые преодолел Северный морской путь за одну навигацию.



Черно-серебристая лисица



оз. Гусиное

Белушья губа

Архипелаг Новая Земля

Крупнейший в Европейской Арктике — его площадь составляет 83 тыс. км².

Знаменитые люди Архангельской области

Ломоносов Михаил Васильевич (1711–1765) — первый русский ученый-естествоиспытатель мирового значения, поэт, историк, основатель Московского университета. Родился в д. Денисовке (ныне с. Ломоносово).

Иоанн Кронштадтский (в миру Сергиев Иван Ильич) (1829–1908) — святой, духовный писатель, чудотворец, благотворитель. Причислен к лику святых. Родился в с. Сура.

Писахов Степан Григорьевич (1879–1960) — писатель, художник, «певец Русского Севера». Родился в г. Архангельске.


Шергин Борис Викторович (1896–1973) — писатель, фольклорист, художник. Родился в г. Архангельске.




Современный атомный ледокол



Камбала



Морской окунь



Треска



Архангельская лайка

Котлас



Козули

Знаменитые поморские рождественские пряники. Пекли их сразу много: на подарки, для украшения елки и впрок.

Земля Франца-Иосифа

Новая Земля

Архангельская область

Вологодская область



Северо-Западный

Вологда

1 194 000

MSK

144 527 км²

385 км

650 км



Главный город Руси

В XVI в. царь Иван Грозный хотел сделать Вологду столицей Российского государства.

Вологодское масло

Его делают с XIX в. по особому рецепту, благодаря которому у масла появляется ореховый привкус. Автор этого рецепта — Н. В. Верещагин, брат художника В. В. Верещагина. А неподалеку от Вологды есть Музей вологодского масла.



Вологодский узор



Памятник букве «О» в Вологде

Вологжан можно узнать по говору: они «окают».


Иконописец Дионисий

Выдающийся и самый почитаемый художник Руси к. XV — нач. XVI в., современник Рафаэля и Леонардо, расписывал Ферапонтов монастырь.



Андома-гора

Разноцветному глинистому обрыву высотой 50 м на берегу Онежского озера почти 400 млн лет.



Вытегра



Национальный парк «Русский Север»



Бурый медведь

Кирилло-Белозерский монастырь в Кириллове

(осн. в 1397 г.)
«Северная лавра» — один из самых больших монастырей России и Европы.

Белозерск



Кириллов

Ферапонтово



«Царство золотой рыбки» в Липином Бору

Харовск



Софийский собор в Вологде

(XVI в.)
Древнейшее каменное здание города.



Череповецкие спички



Череповец

Вологда

Вологодский кремль (XVI–XIX вв.)



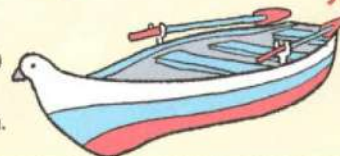
Дом Петра I в Вологде (XVII в.)

Первый музей в Вологодской губернии.



Праздник Лодки в Устье

В Устье живут самые искусные лодочники и каждый год устраиваются лодочные праздники.




Вологодское кружево

Самый известный художественный промысел Вологодчины. Кружевом украшают жилище, одежду и даже валенки. В Вологде открыт единственный в России Музей кружева.



Валенки, украшенные вологодским кружевом




Резной палисад

В палисаднике высаживали деревья, кусты и цветы. Ограды палисадников — палисады — встречались в Вологде вплоть до 1980-х гг., когда большая их часть оказалась утрачена в ходе расширения улиц.

Вологодский резной палисад стал знаменит благодаря песне «Вологда» группы «Песняры». Песня является неофициальным гимном города.



«Песняры»



Снегурочка



Дед Мороз



Где же моя темноглазая, где?
В Вологде-где-где-где,
В Вологде-где,
В доме, где резной палисад.

М. Матусовский



Изделия из вологодского льна

Лен



Храм Входа в Иерусалим в Тотьме (1794 г.)

Храм в стиле «Тотемское барокко». Этот стиль зародился в Тотьме, старинном городе, сохранившем много памятников гражданской и церковной архитектуры.




Церковь Аг апита Маркушевского в Нюксенице (нач. XXI в.)

Тотьма

Нюксеница



Белка



Сосновый бор



Волк



Черный аист

Знаменитые люди Вологодской области

Батюшков Константин Николаевич (1787–1855) — поэт и прозаик, предшественник А. С. Пушкина, один из родоначальников современной русской поэзии. Родился в г. Вологде.

Верещагин Василий Васильевич (1842–1904) — живописец и литератор, один из наиболее известных художников-баталистов. Родился в г. Череповце.

Великий Устюг

«Царство Деда Мороза»

В Великом Устюге располагаются вотчина и летняя резиденция Деда Мороза. Каждый год ему приходит более 200 тыс. писем со всего мира.

Адрес Деда Мороза:

162390, Россия, Вологодская область, г. Великий Устюг, Почта Деда Мороза.

Вотчина Деда Мороза в Великом Устюге



Большой подорлик



Большой кроншнеп



Берестяные изделия мастеров Вологодчины



Вологодская область



Калининградская область



Северо-Западный

Калининград

963 000

MSK -1

15 125 км²

108 км

205 км

Область расположена в Центральной Европе. Является полуэксклавом* Российской Федерации, так как после распада СССР не имеет с основной территорией страны общей сухопутной границы, но имеет выход к Балтийскому морю.

Национальный парк «Куршская коса»

Ученые называют заповедник «музеем природных зон».

Куршский залив



Калининград (Кенигсберг) был основан в 1255 г. Тевтонским орденом крестоносцев как крепость. До 1945 г. был центром Восточной Пруссии. По решению Потсдамской конференции отошел к СССР.



Маяк на мысе Таран (1846 г.)

Старинный немецкий действующий маяк.

Танцующий лес на Куршской косе
Многовековые сосны, застывшие по негеладным причинам в причудливых позах.

Рыбачий



Куликовская ВЭС

Некрасово

Янтарная столица

В области находится одно из крупнейших в мире месторождений янтаря (90% мировых запасов). Поэтому Калининград называют «янтарной столицей» России.



Светлогорск

Куликово

Замок Бранденбург в Ушаково (1266 г.)



Янтарь

Музей янтаря

Расположен в оборонительной башне Дона в Калининграде.




Маяк в Балтийске (1813 г.)

Символ города.



Замок Вальдау близ Низовья (1264 г.)

Низовье Гвардейск



Замок Бальга близ Знаменки

Прусская крепость Хонед, основанная ок. V в., в XIII в. перешла к Тевтонскому ордену и сменила название.



БАЛТИЙСКОЕ МОРЕ

Балтийск

Ушаково

Калининград

Знаменка

Мамоново



Кенигсбергский кафедральный собор в Калининграде (XIV–XVI вв.)

В 1987 г. освящен как Свято-Никольский кафедральный храм.

Правдинск



Памятник балтийским шпротам в Мамоново

Замок Преиш-Эйлау в Багратионовске (1325 г.)



Багратионовск

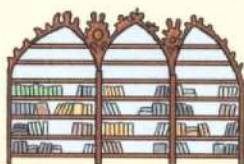
Рыбная деревня в Калининграде

Этнографический и торгово-ремесленный центр. Квартал, застроенный зданиями в немецком стиле, стилизован под архитектуру довоенного Кенигсберга.



Юдиттенкирха (Свято-Никольский собор) (1276–1288 гг.)

Старейшее религиозное сооружение Кенигсберга.



Валленродская библиотека в Калининграде

Располагается в Кафедральном соборе. Когда-то здесь хранилось уникальное собрание древних книг и манускриптов.

Фридландские ворота в Калининграде (XIX в.)

Одни из семи сохранившихся городских ворот.



Кирха памяти королевы Луизы в Калининграде (1901 г.)

Посвящена королеве Пруссии Луизе, которая была особо почитаема жителями Кенигсберга, считавшими ее своей духовной наставницей.



* Энклява — отдельная часть территории, географически изолированная от основной части своей страны и окруженная другими государствами.




Кристионас Донелайтис
(1714–1780)

Лютеранский пастор, живший в Чистых Прудах, — поэт и основатель литовской художественной литературы. Его поэма «Времена года» внесена ЮНЕСКО в список «Шедевры европейской литературы».

Кенигсбергский марципан

Знаменит на весь мир. В миндальную массу добавляли розовую воду и зернышко горького миндаля, потом марципан поджаривали в печи, украшали сахарной помадой и фруктами.



Высота Мюллера на Куршской косе

В конце XIX в. Болотная дюна решила засыпать п. Рыбачий, но благодаря главному лесничему Мюллеру здесь был посажен лес, что остановило пески.




Яблоня



Черника



Клюква



Замок Шаакен в Некрасово (1289 г.)

Часть замка занимают краеведческий музей и Музей средневековой инквизиции.



Памятник электрическому фонарю в Озерске

Первый электрический фонарь появился в Восточной Пруссии в 1866 г.

Советск

Замок Рагнит в Немане (1289 г.)



Брусника



Виноградная улитка

Большое Моховое болото

Самое большое болото в Калининградской области.

Полесск



Замок Тапиуа в Гвардейске (XIII в.)



Свято-Михайловская церковь в Черняховске (к. XIX в.)



Аисты



Кабан

Черняховск

Замок Инстербург в Черняховске (1336 г.)



Чистые Пруды

Нестеров



Европейская косуля



Башня Бисмарка в Горино (нач. XIX в.)

Названа в честь выдающегося канцлера Германии.



Конный завод «Георгенбург» в Черняховске



Благородный олень



Озерск



Красный лес

Ежегодно гроссмейстеры Тевтонского ордена вместе со своими гостями отправлялись на большую охоту в Роминтенскую пущу.



Кирха Бранденбург (кирха Святого Николая) в Ушаково (XIV в.)

Знаменитые люди Калининградской области

Кант Иммануил (1724–1804) — философ, родоначальник немецкой классической философии. Родился в г. Кенигсберге.

Гофман Эрнст Теодор (1776–1822) — писатель, композитор, художник. Родился в г. Кенигсберге.



800-летний дуб в Ладушкине

Этот дуб изображен на гербе города.

Калининградская область



Ленинградская область



Северо-Западный
 Санкт-Петербург
 1 763 000
 MSK

85 908 км²
 320 км
 450 км

Ладожские шхеры

Шхеры — архипелаг скалистых островов, разделенных между собой узкими проливами



Парк Монрепо в Выборге

Единственный в России скальный пейзажный парк XVIII–XIX вв.



Ингерманландия

На протяжении нескольких столетий территория нынешней Ленинградской области на всех картах мира именовалась Ингерманландией.

Коренные народы Ленинградской области: ингерманландцы, воль, ижора.



Киришское кружево



Ингерманландцы

Воль

Ижора

Усадьба викингов «Свенгард» в Выборге

Здесь воссоздан быт раннего Средневековья.



Выборг

Большой Гатчинский дворец (1766–1781 гг.)

Возведен для отдыха императорской семьи.



Рощино Токсово

Крепости

В XIII–XIV вв. северо-западные земли постоянно подвергались нападению ливонских рыцарей и шведских феодалов. В 1240 г. произошла Невская битва новгородцев во главе с князем Александром Ярославичем со шведами. За победу князь получил прозвище Невский. Для защиты северо-западных рубежей в этих местах построены крепости.

Крепость Копорье (1240 г.)

В 1241 г. Александр Невский отбил крепость у немецких рыцарей и разрушил ее.



Крепость Орешек в Шлиссельбурге (1323 г.)

В 1612 г. была захвачена шведами и названа Нотебург. В 1702 г. возвращена России Петром I. Впоследствии крепость стала политической тюрьмой.




Стойкий оловянный солдатик в Андерсенграде

Ивангород

Усадьба Демидовых «Тайцы» (1774–1778 гг.)

Парадная загородная резиденция знаменитого заводчика А. Г. Демидова.




Кулик

Домик няни Пушкина в Кобрино

Здесь Арина Родионовна жила вместе с мужем и детьми.



Ивангородская крепость (1492 г.)



Крепость Корела в Приозерске (1310 г.)



Веревская водовзводная башня Инка (нач. XX в.)

Часть водовода Царского Села. Башня названа по имени инженера, который ее проектировал.



Памятник Павлу I в Гатчине




Копорский чай

Традиционный русский травяной напиток, получаемый при заваривании листьев кипрея (иван-чая).



Кипрей (иван-чай)




Пудожский камень

Часто использовался в архитектурном убранстве Петербурга.

Знаменитые люди Ленинградской области

Кипренский Орест Адамович (1782–1836) — художник-портретист. Родился на мызе Нежинская близ Копорья.

Римский-Корсаков Николай Андреевич (1844–1908) — композитор, педагог, дирижер, член «Могучей кучки». Родился в г. Тихвине.



Коневский монастырь на о. Коневец

(осн. в 1393 г.)

Ладожское оз.



Заяц

Подпорожье

Свирь



Деревянные церкви Присвирья

(XV–XVII вв.)

Линдуловская лиственничная роща близ Роцино

Старейшая в Европе лиственничная роща. Заложена во исполнение планов Петра I в 1738 г. для выращивания корабельного леса для Кронштадтской верфи.



Лосось

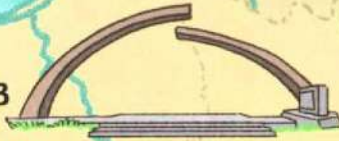


Корюшка



Утка

Волхов



Старая Ладога

(1114 г.)

Одна из первых на Руси каменных крепостей.



Сосна



Покровская церковь в этнопарке «Богословка» во Всеволожске

Воссоздана по образцу церкви XVIII в., сгоревшей в 1963 г.

Шлиссельбург

Кировск

Ульяновка

Музей-заповедник «Прорыв блокады Ленинграда» в Кировске

В заповедник включены мемориальные зоны «Невский пятачок», «Синявинские высоты» и «Место встречи двух фронтов» — Волховского и Ленинградского.

Тихвин



Тихвинский Успенский монастырь

Основан в 1560 г. по указу Ивана Грозного.

Саблинские пещеры близ Ульяновки

В пещерах-каменоломнях раньше добывался чистейший кварцевый песок.

Тосно

Избушка Бабы-Яги в Ульяновке

Тосненский водопад



Кириши

Токковский зубропитомник



Крот



Приоратский замок в Гатчине

(1799 г.)

Уникальный дворец, построенный из земли по специальной землейбитной технологии.



Карьер Вруда и известковые печи близ Сяглиц

Здесь сохранились шесть дореволюционных известковых печей.



Ленинградская область



Город федерального значения

Санкт-Петербург



1703



5 132 000



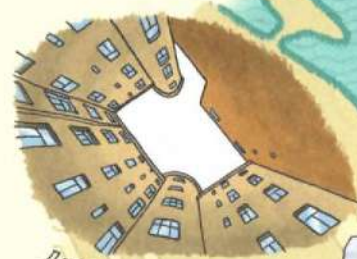
1439 км²



MSK



Пышечная на Большой Конюшенной



Дворы-колодцы



Санкт-Петербургский государственный университет

Основан Петром I в 1724 г.

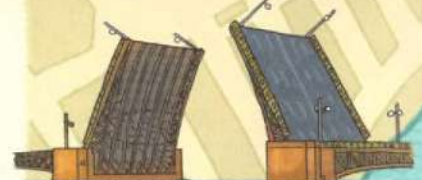


Часовня Ксении Блаженной (1902 г.)

Ксения Блаженная — святая покровительница города.

ВАСИЛЬЕВСКИЙ ОСТРОВ

Большой пр. В. О.



Разводные мосты



Набор пирожных «Ленинградский»



Морской порт

Санкт-Петербург — крупнейший морской порт России на Балтийском море.



Кот Елисей

«Окно в Европу»

Во время Северной войны, в 1703 г., Петр I заложил новый город — Санкт-Петербург, который стал первым в России морским портом. С 1712 по 1918 г. город был столицей Российской империи.




Медный всадник

Памятник Петру I на Сенатской площади.

*Люблю тебя, Петра творенье,
Люблю твой строгий, стройный вид,
Невы державное течение,
Береговой ее гранит.*

А. С. Пушкин



Крейсер «Аврора»



Блокадный Ленинград

В годы Великой Отечественной войны город выдержал 900-дневную блокаду. Бессмертный подвиг ленинградцев — самый яркий пример мужества, стойкости и патриотизма.

Исторические названия

Город несколько раз переименовывался: Санкт-Петербург — Петроград — Ленинград — Санкт-Петербург. Неофициальные названия города: «Северная столица», «Северная Венеция», «Северная Пальмира», «Город трех революций», «Колыбель Революции», «Культурная столица», Питер (разговорное), СПб (аббревиатура).

Куоккала (ныне Репино)

Здесь находилась дача К. И. Чуковского, на которой со сказки «Крокодил» началось детское творчество писателя.



Екатерининский дворец в Пушкине (XVIII в.)

Во дворце находится «восьмое чудо света» — Янтарная комната.



Павильон «Храм дружбы» в Павловске (1782 г.)



Кронштадтский Морской собор (1913 г.)

Репино

Кронштадт

Форт «Александр I» в Кронштадте (1836—1845 гг.)



Ломоносов

Петродворец

Красносельские маневры

В XIX в. Красное Село стало летней воинской столицей Российской империи.

Красное Село

Пушкин

Колпино

Павловск

Павловские белки



Большой Меншиковский дворец в Ломоносове (1710—1727 гг.)

Петергоф (Петродворец)

Дворцово-парковый ансамбль, летняя резиденция Петра I.



Чижик-Пыжик

Самый маленький (всего 11 см) памятник Санкт-Петербурга.



Грифоны Банковского моста



Памятник Петру I

Скульптор М. Шемакин сделал царя-реформатора намеренно непропорциональным, чтобы подчеркнуть его противоречивую натуру.



ПЕТРОГРАДСКИЙ ОСТРОВ



Петропавловский собор (1712–1733 гг.)

Самая высокая колокольня (122,5 м) в России и усыпальница российских императоров. Находится в Петропавловской крепости.



Зайчик, спасшийся от наводнения



Прогулки по рекам и каналам



Ленинградский зоопарк

Ростральные колонны (1810 г.)

Эти колонны, украшенные роstrами вражеских кораблей, — символ морских побед державы.



Эрмитаж (Зимний дворец) (1754–1762 гг.)



Храм «Спас на крови» (1883–1907 гг.)



Музей А. В. Суворова



Кунсткамера

Первый музей России, учрежденный Петром I в 1714 г.



Летний сад



Сфинксы на Университетской набережной



Александровская колонна

Установлена в честь победы Александра I над Наполеоном.



Русский музей

Адмиралтейство

Заложено в 1704 г.



«Укротители коней» на Анничковом мосту



Исаакиевский собор (1818–1858 гг.)



Казанский собор (1804–1811 гг.)



Мосты Санкт-Петербурга

В городе насчитывается более 300 мостов.



Поцелуев мост

Дом компании «Зингер» (1904 г.)

До 1917 г. здание принадлежало компании «Зингер». С 1919 г. здесь располагается главный книжный магазин Санкт-Петербурга — Дом книги.



Мариинский театр (осн. в 1783 г.)

Известнейший и крупнейший в России и мире театр оперы и балета.



Памятник Екатерине II



Котика Василиса



Нос майора Ковалева



«Петербургский ангел» в Измайловском саду



Памятник А. С. Пушкину на пл. Искусств



Александровская лавра (XVIII в.)

Построена по указу Петра I в честь победы в Невской битве.



Мурманская область



Северо-Западный

Мурманск

771 000

MSK

144 902 км²

400 км

550 км



Мурманск

Город-герой. В период Великой Отечественной войны был главным объектом напряженной борьбы на севере страны. Противник систематически подвергал город ожесточенным воздушным ударам.



Саамы

Один из коренных народов Кольского полуострова. В старину их называли «лопаряи», отсюда происходит название Лапландия — «земля лопарей».



Умеющая ждать

Памятник женам рыбаков и моряков, ждущих своих мужей с моря. Находится в Мурманске.



Встреча Солнца

В последнее воскресенье января желающие встретить первый рассвет после полярной ночи, длившейся с начала декабря, собираются на Солнечной горке — самой высокой сопке рядом с Мурманском.



Мурманский маяк

Центральная часть мемориала «В память о погибших в мирное время моряках».

Праздник Севера



С 1934 г. в Мурманской области ежегодно проводится Праздник Севера, или Полярная Олимпиада, — международные соревнования по традиционным, экстремальным и экзотическим зимним видам спорта. С 1994 г. — Лыжня Дружбы (лыжные гонки по территории трех стран — России, Финляндии и Норвегии).

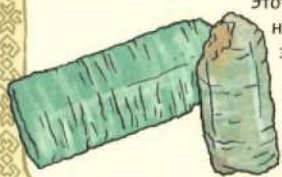


Северное (полярное) сияние

Удивительное природное явление, которое можно наблюдать только вблизи полюсов Земли. Небо озаряется яркими разноцветными сполохами — лучами, кругами, вихрями и другими завораживающими узорами.

Апатит

Этот минерал дал название городу, заложенному в связи с открытием и разработкой Хибинских месторождений апатитонелефиновых руд.



Мурманский океанариум

Самый северный океанариум в мире.



Памятник защитникам Советского Заполярья в Мурманске



Мост через Кольский залив



Полярный

Страусиная ферма в Молочном



Мурманск

Молочный



Мончегорск



Лапландский заповедник

Ковдор

Кандалакша



Кандалакшский каменный лабиринт

Построен более 4 тыс. лет назад.

Пояконда



Рябчик

Атомный ледокол «Ленин» в Мурманске

Первое в мире надводное судно с ядерной силовой установкой. Сейчас на ледоколе действует музей.




Атомный ледокол «Арктика»

Первое надводное судно, достигшее Северного полюса.



Парусник «Седов»

К мурманскому порту приписаны все атомные ледоколы России и самый большой в мире парусник «Седов».



Мончегорский музей цветного камня

В недрах Заполярья обнаружено 1000 разных минералов — почти треть от всех известных на Земле, а 150 из них встречаются только там.



Сопка Варничная



Ягель



Евразийский бобр



Кибини

Крупнейший горный массив на Кольском полуострове. Его высота достигает 1200 м.

Кировск

Апатиты



Уникальное сооружение исключительно из снега и льда.

Церковь Успения в Варзуге (1674 г.)



Золотой крест в Варзуге

Установлен в 2009 г. в память о первопроходцах Кольского Севера.



Знаменитые люди Мурманской области

Ерофеев Венедикт Васильевич (1938–1990) — писатель. Автор поэмы в прозе «Москва–Петушки» и др. Родился на станции Пояконда.

Курехин Сергей Анатольевич (1954–1996) — музыкант-авангардист, джазовый музыкант, композитор, аранжировщик, актер. Родился в г. Мурманске.

Умба



Домик мурманских «моржей» на Семеновском озере

Канозерские петроглифы

Более 1000 наскальных рисунков, датируемых III–II тыс. до н. э.



Варзуга

БЕЛОЕ МОРЕ

Мурманская область



Ненецкий автономный округ



Первый национальный округ на Крайнем Севере

Почти вся территория округа находится за Северным полярным кругом.

Северо-Западный

Нарьян-Мар

43 000

MSK

176 810 км²

1230 км

1125 км



Ненцы

Коренное население округа. Название происходит от слова «ненец» — «человек».



Чум

Конический шалаш из жердей, покрытый войлоком или оленьими шкурами.



Навага



Кольчатая нерпа

БАРЕНЦЕВО МОРЕ

О. КОЛГУЕВ

Бугрино

Памятник Яку-7Б в Нарьян-Маре



Пимы

Национальная обувь из оленьего камуса*.

* Камус — шкура с ног оленя, зайца или песца.



Северный олень



Буровая вышка

Добыча нефти

Среди нефтедобывающих регионов страны Ненецкий автономный округ занимает 4-е место.



Белуха



Богоявленский собор в Нарьян-Маре (1996–2004 гг.)



Берестяная каркасная лодка

Лемминги



Заяц-беляк

Музей-заповедник «Пустозерск» на берегу Городецкого озера

Пустозерск — древняя столица всего Печорского края, заложенная в 1499 г. по указу царя Ивана III, один из главных форпостов России в освоении Сибири и Севера. Город просуществовал до середины XX в.



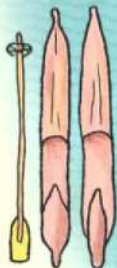
Печора

Нарьян-Мар



Дерево желаний

Стоит повязать на такое дерево ленточку, загадав желание, и оно обязательно исполнится.



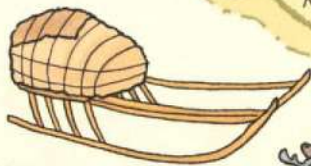
Ламба

Ненецкие лыжи, подшитые камусом.




Куница

Волоковая



Нарты

Узкие длинные сани, предназначенные для езды на собачьих или оленьих упряжках.



Оленевод



Шаман

По народным поверьям, шаман может обеспечивать удачный промысел, предсказывать будущее, отвращать несчастья, находить пропажу, узнавать причину болезни, лечить больных. Ритуал общения шаманов с духами называется «камлание».




Северное (полярное) сияние

Свечение верхних слоев атмосферы вследствие их взаимодействия с заряженными частицами солнечного ветра.



«Кукушка»

Одна из самых известных ненецких народных сказок о том, как мать покинула обидевших ее детей, превратившись в кукушку.



Морская свинья



Святылище «Арктическая Пасха» на о. Вайгач

Каждый ненец считал своим долгом хоть раз в жизни посетить это святылище.



Сайка



Серый тюлень



Морская ледостойкая нефтедобывающая платформа «Приразломная»

Ее площадь сопоставима с площадью двух футбольных полей.

О. ВАЙГАЧ



Самый северный знак границы «Европа-Азия»

Амдерма



Памятник Евгению Ливанову в Амдерме

Е. Ливанов — горный инженер, организатор строительства поселка и рудника по добыче минерала флюорита.



Ласка



Сельдь



Варандей



Староверческий молебельный дом в Нарьян-Маре



Изделия из кожи



Ненецкие ножи



Памятник оленно-транспортным батальонам в Нарьян-Маре

Во время Великой Отечественной войны такие батальоны доставляли на фронт продовольствие и боеприпасы, вывозили с поля боя раненых и сами держали оборону.



Дом оседлых ненцев



Тундра



Выдра



Бешбармак из оленьего мяса



Строганина из белой рыбы



Резьба по кости



Транспорт

В Ненецком АО нет железных дорог. В качестве средств передвижения используются снегоходы, олени и собачьи упряжки, вертолеты и др.



Знаменитые люди Ненецкого автономного округа

Пырерка Антон Петрович (1905–1941) — первый ненецкий ученый лингвист, один из создателей ненецкой письменности, фольклорист, писатель. Родился в Большеземельской тундре.

Ивтысь Прокопий Петрович (1932–2005) — ненецкий поэт, прозаик, художник. Родился в Малоземельской тундре.



Ненецкий АО

Новгородская область



- Северо-Западный
- Великий Новгород 54 501 км²
- 623 000 250 км
- MSK 385 км

Памятник «Н. А. Некрасов с собакой» в Чудово



Охотничий домик Н. А. Некрасова в Чудово

Собор Святой Софии в Новгороде (1045–1050 гг.)



Древнейшее каменное сооружение в России. На стенах сохранились фрески XII в. и древние надписи.

Ярославо Дворище и Торг в Новгороде (XI–XVII вв.)



Памятник «Тысячелетие России» в Новгороде

Воздвигнут в 1862 г. в честь тысячелетнего юбилея основания государства Российского.



Крест главного купола и легенда о голубе

На вершине креста главного купола Софийского собора можно разглядеть свинцовую голубку. По легенде, она увидела расправу над новгородцами, учиненную Иваном Грозным, и окаменела от ужаса. И пока сидит на кресте Софии сей голубь, стоят Великому Новгороду, а слетит он, тут и городу конец.



Звонница Софийского собора (XV–XVIII вв.)



Новгородский кремль (XV в.)



Великий Новгород

Музей утюга в Новгороде



Музей народного деревянного зодчества «Витославицы» в Новгороде

Церковь Св. Иоанна Предтечи на Опоках в Новгороде (XII–XV вв.)



Старая Русса

Варлаам-Хутынский Спасо-Преображенский монастырь в Старой Руссе (осн. в 1192 г.)



Мемориальный Дом-музей Ф. М. Достоевского в Старой Руссе

В течение нескольких лет город был для Достоевского местом отдыха и творчества.



Перынский Рождества Богородицы скит* под Новгородом (к. XII — нач. XIII в.)



Здесь в дохристианское время находилось капище** бога Перуна. После крещения Новгорода, в 991 г., на этом месте был построен христианский храм, а затем монастырь.

* Скит — небольшой монастырь с особо строгим уставом, изолированный от мира.
** Капище — языческое святилище.

Берестяные грамоты

Письма и записи на коре березы — памятники письменности Древней Руси XI–XV вв. В Великом Новгороде найдено свыше тысячи берестяных грамот.



Летучая мышь



Пятнистый олень



Никола-Дворищенский собор в Новгороде (нач. XII в.)

Свято-Юрьев монастырь под Новгородом (осн. в 1030 г.)



По преданию, обитель при истоке Волхова из озера Ильмень заложил князь Ярослав Мудрый.



Воскресенский собор в Старой Руссе (осн. в XVII в.)

Холм

Никола-Вяжицкий монастырь в Вяжицах (осн. в к. XIV в.)



Господин Великий Новгород

Город стоял на пути «из варяг в греки», сюда съезжались торговые люди со всей Руси и иноземные «гости» (так в древности называли купцов).



Призвание варягов

Великий Новгород — один из самых древних и знаменитых русских городов, второй по значению центр Киевской Руси, известен с 859 г.

Именно в Великий Новгород были призваны на Русь варяги во главе с легендарным князем Рюриком в 862 г.



Волховский сиг



Змеяг



Клюква



Сажко

Герой новгородских былин, бедный гуслиар, который побывал в пучине Ильмень-озера у морского царя и стал знаменитым купцом.

Озеро Ильмень

Древнерусские тексты сохранили и другие названия Ильменя: Мойское море, Русское море, Словенское море. В это «море» впадает 50 рек, а вытекает одна — Волхов, которая через Ладожское озеро соединяет Ильмень с Балтийским морем.

Малая Вишера

Спасо-Преображенский монастырь в Новгороде (осн. в 1192 г.)



Белая куропатка



Белка-летяга



Филин

Пестово

Арочный мост через Мсту в Боровичах

Визитная карточка города — первый арочный мост в России, построенный в 1905 г. по проекту инженера И. А. Белелюбского.



Боровичи

Языково



Судак

Крестцы



Валдайский Иверский Новгородский монастырь (осн. в 1653 г.)

Ж обыкновенный



Валдай

Валдайское озеро

На финно-угорском наречии «валда» означает «светлый, чистый».



Крестецкая вышивка



Валдайские баранки

Фарфорово-фаянсовая посуда



Новгородская береста

Валдайский музей колоколов

Единственный в стране, где можно не только увидеть уникальную коллекцию, но и послушать различные виды колокольных перезвонов. Валдайский звон считался одним из самых чистых. В городе отливали и колокольчики для конской упряжи, и колокола для российских храмов.



Аракчеевские казармы в Селищах (1818–1826 гг.)

В царское время деревня называлась Селищенские казармы. В них стоял Гродненский гусарский полк. Здесь в 1838 г. служил М. Ю. Лермонтов.



Новгородская область



Псковская область

Северо-Западный

Псков

657 000

MSK

55 399 км²

380 км

260 км



Ледовое побоище

На льду Чудского озера 05.04.1242 г. произошло знаменитое Ледовое побоище, когда русская рать князя Александра Невского одержала победу над рыцарями Ливонского ордена.



Поганкины палаты в Пскове

Памятник гражданского зодчества XVII в.



Псково-Печорский монастырь в Печорах

(осн. в 1473 г.)



Гдовский кремль

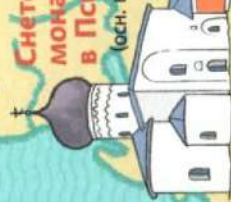
(осн. в XIV в.)



Гдов
Чудское оз.
Плюсса

Снетогорский монастырь в Пскове

(осн. в XIII в.)



Псковский кремль

(осн. в X в.)



Елизарово

Псковское оз.




Псковский скобарь

Псковичей нередко именуют скобарями. По одной из легенд, так назвал их Петр I, после того как не смог разогнуть скобу, выкованную местными кузнецами.



Снеток

Главный псковский деликатес. Это мелкая (размером всего 10 см) озерная рыбка, которая пахнет... огурцами. «Столицей снетка» считается город Гдов.



Псковский мед

Одно из древних названий Псковщины — «край, текущий медом».



«Медовый хуторок» близ Дубровки

Музей пчеловодства и крестьянско-фермерского хозяйства. В нем находится более 10 тыс. экспонатов — предметов крестьянского быта XIX—XX вв.

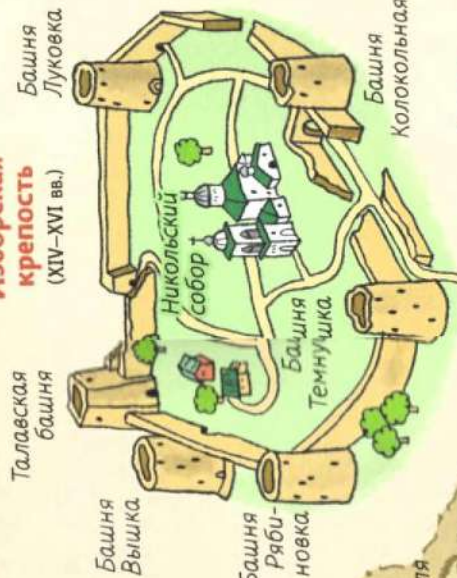
Курорт Хилово

Один из старейших в России. Славится природными запасами уникальных лечебных грязей и минеральных вод.



Изборская крепость

(XIV—XVI вв.)



Талавская башня

Башня Вышка

Башня Рябиновка

Ковыля

Башня Луковка

Никольский собор

Башня Темнушка

Башня Колокольная

Спассо-Елеазарский монастырь в Елизарово

(осн. в 1447 г.)



Порховская крепость

(1387 г.)



Первые деревянные и земляные укрепления были построены в 1239 г. князем Александром Невским. Новая крепость из темного известняка

Порхов

Печоры



Изборск

Церковь Николая Чудотворца на Труворовом (Изборском) Городище (XVI–XVII вв.)

Словенские ключи

Подземные источники Изборска, которые звонким каскадом водопадов выходят на поверхность земли.



Из варяг в греки

На территории Себежского национального парка находится 86 озер, соединенных речками и протоками. Раньше они были частью древнего пути «из варяг в греки».



Псковская область

Илья Муромец в Выбутах (оск. ок. XV в.)



Глухарь



Пушкинские Горы



Скамья Онегина в Тригорском (Пушкинские Горы)



Лисица



Емют

Памятник Зиновию Гердту в Себеже



Выдающийся актер театра и кино — уроженец города.

Себеж



Национальный парк «Себежский»

Люби зеленый скат холмов, Луга, измятые моей бродящей ленью, Прохладу лип и кленов шумный крош — Они знакомы едохновенью.

А. С. Пушкин

Псковский заповедник

Первый в России болотный заповедник.



Евразийский бобр



Яблоня



Свято-Вознесенский собор в Великих Луках (1752–1768 гг.)

Великие Луки

Карево



Кабан

Наумово

Мемориальный музей-заповедник А. С. Пушкина в Михайловском (Пушкинские Горы)



В Михайловском Пушкин писал «Евгения Онегина», «Бориса Годунова», задумывал «Маленькие трагедии», там же им были написаны некоторые известные стихотворения.



Рисунок А. С. Пушкина на рукописи «Евгения Онегина» (1830 г.)

Знаменитые люди Псковской области

Врангель Фердинанд Петрович (1796–1870) — адмирал, ученый, полярный исследователь, один из основателей Русского географического общества. Родился в г. Пскове.

Мусоргский Модест Петрович (1839–1881) — композитор, член «Могучей кучки». Родился в с. Карево.

Каверин Вениамин Александрович (1902–1989) — писатель, сценарист. Родился в г. Пскове.

Республика Карелия



Северо-Западный

Петрозаводск


635 000

MSK

180 520 км²


660 км

424 км



Город Петрова завода

Петрозаводск был заложен Петром I в 1703 г. в устье реки Лососинка. Построенные здесь олонечские горные заводы сыграли важную роль в обеспечении русской армии и флота оружием в период Северной войны (1700–1721 гг.).



Морозец Паikkaйне

Карельский новогодний волшебник. Первого декабря, в свой день рождения, он проводит «Олонечские игры Дедов Морозов».



Шкапулка из Карельской березы



Карельская береза

Издревле в Карелии бани строили на берегах водоемов, иногда даже на сваях.

Бани



Кереть

Лоухи

Бараньи лбы

Скальные выступы горных пород были отполированы движущимся ледником.



Белко-леница

Болото Юпяжшую

Самое большое болото в Карелии.



Кемь



Калевала

Сосна Ленрота в Калевале

Считается, что под этой сосной записывал строки «Калевалы» финский лингвист и собиратель фольклора Э. Ленрот.



Р-жаные калитки с картошкой



Карельский язык

Язык карел — один из прибалто-финских языков. Наиболее близок к финскому.



Terve!
(фин.)

Terveh!
(карел.)

Шокшинский малиновый кварцит

Добывается только в Карелии. Из него были изготовлены саркофаг Наполеона и мавзолей Ленина.



Северное (полярное) сияние


По старинным финским легендам, это лисы охотятся на сопках и чешут бока о скалы так, что искры летят на небо, превращаясь в северное сияние.



Финский нож



Ряпушка



Кумжа



БЕЛОЕ МОРЕ

Онежская губа

КОСТОМУКША



Вяйемейнен

Главный герой карело-финского эпоса «Калевала». Родился сразу после сотворения мира и стал первым человеком. Он — богатырь, вещей рунопевец, сеятель и мудрец.



Берестяная грамота № 292

Считается главным памятником карельского языка. На ней отрывок заклинивания от молнии (ок. 1238–1268 гг.). Текст написан на олонекском диалекте карельского языка.



Кантеле

Карело-финский струнный щипковый музыкальный инструмент, родственник гуслям.



Олонекская вышивка



Карельский Стоунхедж

Древний саамский куластовый комплекс на вершине горы Воттоваара.



Водопад Кивач

Второй по величине (10,7 м) после Рейнского равнинный водопад Европы.



Марциальные Воды

Один из самых почитаемых в России. «Северный Афон» неоднократно подвергался разорениям и разрушениям. В 1989 г. началось возрождение Валаамского монастыря. — сегодня это также историко-архитектурный и природный музей-заповедник.

Кондопога

Весьмирно известный музей-заповедник. Здесь находится главный памятник русского зодчества XVIII в. — церковь Преображения Господня — двадцатидвухглавый собор, возведенный без единого гвоздя. По легенде, мастер Нестор, прстроив церковь, закинул топор в озеро со словами: «Не было и не будет более такой красоты...»

Петрозаводск

Скульптура «Рыбаки» на набережной Петрозаводска

Олонекские гусиные бега

Главное событие ежегодного городского праздника «Олонек — гусиная столица».

Олонек

Интерпоселок

Важезерский монастырь в Интерпоселке (осн. в XVI в.)

Успенская церковь в Муромском монастыре в Гакугсе (1866 г.)

Водола

Онежское оз.

Гакугса

Республика Карелия

Марциальные Воды
Первый русский курорт в горнолыжном поясе. Основан еще Петром I в 1719 г. на базе железяных минеральных источников.



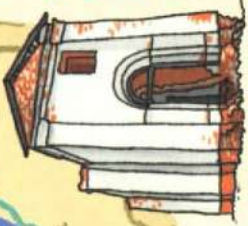
Ветряная мельница

Часовня Параскевы Пятницы и Варлаама Хутынского в Подъельниках (к. XVIII — нач. XIX в.)



Кижы

Весьмирно известный музей-заповедник. Здесь находится главный памятник русского зодчества XVIII в. — церковь Преображения Господня — двадцатидвухглавый собор, возведенный без единого гвоздя. По легенде, мастер Нестор, прстроив церковь, закинул топор в озеро со словами: «Не было и не будет более такой красоты...»



Успенская церковь в Муромском монастыре в Гакугсе (1866 г.)



Республика Карелия

Республика Коми

Северо-Западный

Сыктывкар

872 000

MSK

416 774 км²

785 км

695 км



Коми
Финно-угорский народ живет на северных землях с I тыс. до н. э. Его самоназвание — коми, а также коми морт («коми человек»), коми войтыр («коми народ»), зыряне (устаревшее русское название). Родственны коми-пермякам и удмуртам.

Народные промыслы

В декоративно-прикладном искусстве Коми широко используются сюжеты с оленями. Олень — священное животное. Он приносит удачу и дает жизнь всему существу.



Орнамент «Шонди»

Ромб с лучами, отходящими от каждой его стороны, — символ солнца, добрый, светлый оберег.



Шаньги


Ржаные или пшеничные лепешки или пирожки, в середину которых кладется небольшое количество начинки: творог с яйцом или картофельное пюре.



Малая Нобелевская премия Республики Коми



Вручается ежегодно лучшим ученикам школ.



Воркута

АВ + ВОРКУТА + Б7 + ПАРАШЕЛ

Пембойские скалы



Водопад на реке Хальмерью



Останец Каменная баба в национальном парке «Югд Ва»

* Останец — изолированная возвышенность, удаленная от разрушения более высокой вероятности выветривания, эрозии.



Гора Манарага

Одна из самых высоких (1820 м) и красивых горных вершин Приполярного Урала, похожая на медвежью лапу.



Леса Коми

На Северном Урале 32,800 км² покрыты девственными лесами. Таких лесов, никогда не подвергавшихся влиянию человека и техногенному воздействию, в Европе больше не сохранилось. Леса находятся на территории Печоро-Ильинского природного заповедника и национального парка «Югд Ва».



Печора



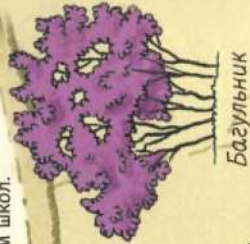
Печорский угольный бассейн

Крупнейший в стране.



Полярная береза

Лая



Багульник



Северный олень



Тундряной лебедь

Печора



Краснозобая казарка



Нутрия

Цильма



**Боговладелица
Господня
в Лядах**
(1852–1856 гг.)



**Коми-зырянская
аборигенная
лайка**

Эта порода лаек получила широкую известность и ценится за свои выдающиеся рабочие качества.


**Михаило-Архангельский
монастырь в Усть-Выме**
(осн. в XIV в.)




Часовня
Трех Святых
Пермского
копермских
(1755–1766 гг.)



Церковь
Стефана
Пермского
(1755–1766 гг.)



Кылтово
Ляли



Усть-Вымь



Сыктывкар



Куратово



Кажим



Сысольда



Мезенская роспись



Колдун Шыгича

По преданию, неуязвимый колдун Шыгича жил у устья реки Сысольда, там, где позже возник Усть-Сысольск (ныне Сыктывкар). Он умел посылать стихиями и путешествовать под водой. Мог творить чудеса, например поворачивать реки вспять.



**Знаменитые люди
Республики Коми**

Куратов Иван Алексеевич
(1839–1875) — поэт, просветитель, основоположник литературы коми. Родился в с. Кибра (ныне с. Куратово).

Жаков Каллистрат Фалалеевич
(1866–1926) — писатель и ученый-этнограф, знаток коми фольклора. Родился в д. Давлон (ныне часть Сыктывкара).


**«Развалины Древнего
города» на плато
Торре-Порре-Из**



Улыч
Бачка Лосби



**Карстовый
лог** Иорданского**



Плато Мань-Пулу-Нер

На территории Печоро-Ильчского заповедника находится уникальный памятник природы — гигантские каменные столбы, которые, по одной из легенд, являются окаменевшими шаманами-великанами. На самом деле столбы сформировались при избирательном выветривании горных пород. С 2008 г. этот памятник природы официально является одним из семи чудес России.

Роца Корткероса

Ее называют «Языческой» и «Примудливой» — здесь растет множество удивительным образом изогнутых деревьев-исполинов.



Ульяновский
Троице-
Стефанов
монастырь
(осн. в XIV в.)



Омуль



Нельма



Серебряные монеты

Серебряную и медную руду на Руси обнаружили лишь в 1491 г. на реке Цильма. До этого времени монеты на Руси чеканились из переплавленных западноевропейских монет.




Республика Коми

Белгородская область



- Центральный
- Белгород
- 1 544 000
- MSK

- 27 134 км²
- 190 км
- 270 км



Лебединский горно-обогатительный комбинат в Губкине

Разрабатывает самый крупный в мире карьер по добыче железной руды, внесенный в Книгу рекордов Гиннесса.




Мел

Кроме железной руды, на Белгородчине много мела. Ведь неслучайно главный город области называется именно Белгородом, белым городом.

Скульптурная композиция «Танковое сражение под Прохоровкой. Таран»

12 июля 1943 г. состоялась важная битва Великой Отечественной войны — Прохоровское танковое сражение. Теперь Прохоровское поле называют третьим ратным полем России.



Звонница на Прохоровском поле

(1995 г.)

Звонница высотой 59 м состоит из четырех пилонов, олицетворяющих годы войны.



Город первого салюта

В честь победы в Белгороде и Орле 05.08.1943 г. в Москве был дан первый салют Великой Отечественной войны. С тех пор Белгород и Орел носят имя «Город первого салюта».

24



Памятник школьному портфелю в Венгеровке



Мемориал «В честь героев Курской битвы» в Яковлево



Дуб Богдана Хмельницкого в Дубовом

Легенда гласит, что этот дуб больше 300 лет назад был посажен гетманом Войска Запорожского.



Святой источник «Криница» в Шопино

Венгеровка

Красное

Ракитное

Ветряная мельница в Яковлево

Действующая модель мельницы, воссозданная белгородскими краоведами.

Яковлево



Прохоровка

Шопино



Успенско-Николаевский собор (1703 г.)

Самый старый собор Белгорода.

Белгород



Дубовое

Грайворон

Крапивное

Преображенский кафедральный собор в Белгороде (1813 г.)



Луговой лунь



Памятник гаишнику



Памятник бабушке с вязанием



Памятник дворнику с котом



Памятник русскому слову



Памятник кинопроектору




Памятник семье

Белгородские памятники

В Белгороде много колоритных памятников. Помимо тех, что вы увидели на карте, есть памятник первой учительнице; памятник девочке, которая пускает мыльные пузыри; памятник краеведу с собакой; памятники «Гранит науки» и «Слеза декана». И это еще далеко не все...


Этнографическая деревня «На плучах реки Псел» в с. Кострома



Блины

Как на Масляной неделе
С горки саночки летели,
С горки саночки летели,
Сверху мы у их сидели.
Мы немножко посидели,
Сто блинов мы тут же съели.
Блины белые, скороспелые.
Ой, блины мои, блины,
Блины масляные.

(Народная песня Белгородской области)



Старый Оскол



Степной орел



Каменная куница



Свято-Троицкий Холковский монастырь
(осн. ок. XVII в.)

Кроме наземной части, у монастыря есть и подземная — это пещерные коридоры, кельи и церкви, вырытые в меловом массиве Жестовых гор на реке Оскол.


Колпи

Новый Оскол



Заповедник «Белогорье»

Новоивановка



Язь



Крапивенское городище

Уникальный археологический памятник, сохранивший наследие нескольких исторических эпох.

Мельница Баркова в Новоивановке

Уникальная шеститажная мельница на реке Оскол, построенная в XIX в.



Церковь Игнатия Богоносца в Валуйках (2007 г.)

Внутри храма находится вход в пещерный скит Успенского Николаевского монастыря.

Валуй

Ватутино

Валуйки

Ураева



Ушастый еж



Кулик

Солнечные часы в Белгороде

Часы диаметром 11 м уникальны тем, что не только показывают время — по ночам на циферблате загорают самые яркие созвездия Северного полушария.



Музей-диорама «Курская битва. Белгородское направление» в Белгороде

Кроме диорамы, в музее представлена военная техника, оружие, документы и личные вещи участников Великой Отечественной войны.



Панский дуб в Яблочково

Дуб, возраст которого свыше 550 лет, — самое старое дерево в области и одно из самых старых в России. Его высота — 35 м, обхват — 5,5 м, размах кроны — 25 м.



Белгородская область

Брянская область



Центральный
Брянск
1 242 000
MSK

34 857 км²
190 км
270 км



Брянские дебри

Леса области называют «легкими Европы» — настолько они обширны. А сам город Брянск, как утверждают некоторые историки, изначально назывался Дебрянск (от слова «дебри» — глубокие, заросшие лесом, почти непроходимые места).

Партизанское движение

Брянщина — один из главных районов партизанского движения времен Великой Отечественной войны. Героическая песня «Шумел сурово Брянский лес» (1942) — гимн Брянской области.

*Шумел сурово Брянский лес,
Спускались синие туманы,
И сосны слышали окрест,
Как шли с победой партизаны.*

А. Софронов



Александр Пересвет

Легендарный воин-монах, герой Куликовской битвы, павший в битве с татарским богатырем Челубеем, был родом с Брянщины.



Церковь Св. Екатерины в имении П. В. Завадовского в Ляличах (1793–1797 гг.)

Знаменитые люди Брянской области

Тютчев Федор Иванович (1803–1873) — поэт, публицист, российский дипломат. Член-корреспондент Академии наук (1857). Родился в с. Овстуг.

Вяльцева Анастасия Дмитриевна (1871–1913) — певица, исполнительница цыганских романсов, артистка оперетты. Родилась близ г. Трубчевска.

Блантер Матвей Исаакович (1903–1990) — композитор, народный артист СССР. Автор знаменитых песен о войне («Катюша», «Летят перелетные птицы» и др.), а также «Футбольного марша», исполняющегося перед каждым футбольным матчем в России. Родился в г. Почепе.

Брянские дятлы

Область — единственное место в Европе, где встречаются все 10 видов европейских дятлов.



Крпчатый суслик



Черный аист



Игупть

Мглин

Ляличи

Почеп

Клинцы



Загородный дом фабриканта Д. Сапожкова в Клинцах (1910–1912 гг.)

Великая Топаль



Лебедь-шипун

Воскресенский собор в Почепе (1771 г.)

Для провинции это редчайший образец соборного храма столичного уровня в стиле раннего классицизма.



Церковь Спаса Преображения в усадьбе Румянцева-Задунайского в Великой Топали (1780 г.)

Имение — подарок Екатерины II графу П. А. Румянцеву Задунайскому, полководцу и государственному деятелю за победы при Ларии на реке Кагул.



Ветряная мельница

В Брянской области сохранилось несколько мельниц-шатровок XIX в., срубленных из бревен.



Заповедник «Брянский лес»




Храм-памятник «Неопалимая купина» в Дятьково
(1999–2003 гг.)

Единственная в мире хрустальная церковь, ее убранство изготовлено на Дятьковском хрустальном заводе. Храм создан в память о погибших воинах — жителях Дятьково.



Свенский Свято-Успенский монастырь в Супонево
(осн. в 1288 г.)

Изначально Свинский (по имени реки Свинь), во избежание неблагозвучия был наименован Свенским.



Музей Дятьковского хрустала

Высокохудожественный хрусталь из Дятьково известен на весь мир.

Дятьково

Спасо-Гробовская церковь в Брянске
(1904 г.)



Чашин курган в Брянске (ок. X в.)

Полагают, что здесь была деревянная крепость, с которой и начался город.



Вщиж

Древнерусский город, ныне — село на берегу Десны. Здесь, на месте кремля-детинца, установлен памятный крест.

Жуковка



Курган Бессмертия в Брянске (1967 г.)

Памятник павшим в борьбе с фашизмом, один из символов города.

Брянск



«Партизанская поляна» (1969 г.)

Мемориальный комплекс расположен в брянских лесах на берегу реки Снежесть.

Супонево

Белые Берега

Карачев

Хацунь

Бережок

Церковь Воскресения на Бережке
(XVII–XVIII вв.)



Красный Рог



Литературно-мемориальный музей А. К. Толстого в Красном Роге

Село — родина поэта и драматурга А. К. Толстого.

Мемориальный комплекс «Хацунь»
(2011 г.)

Установлен в память о трагической гибели мирных жителей в октябре 1941 г. в д. Хацунь.



Сон-трава луговая



Трубчевск



Троицкий собор в Трубчевске
(1784–1910 гг.)

Трубчевск — один из старейших городов России (осн. в 975 г.).



Колокольня Успенского собора в Севске
(1822 г.)

Севск



Музей-усадьба Ф. И. Тютчева в Овстуге

Усадьба дворянского рода Тютчевых. Здесь, как и в Красном Роге, проходят поэтические фестивали.



Жуковский мотовелозавод

Один из крупнейших в России. Велосипед есть почти у каждого местного жителя и изображен на гербе города.



Памятник Воину в Трубчевске

Памятник древнерусскому певцу-сказителю был установлен в честь 1000-летия города, считающегося родиной гавца.



Палеонтологические находки

У Севска находится крупнейшее в европейской части России скопление останков мамонтов. А в музее можно рассмотреть скелет маленького мамонтенка.



Брянская область

Владимирская область



- Центральный
- Владимир
- 1 413 000
- MSK

- 29 084 км²
- 170 км
- 280 км

Ризоположенский монастырь в Суздале

(осн. в XIII в.)



Богородице-Рождественский собор в Суздале

(нач. XII в.)



Георгиевский собор в Юрьеве-Польском (1230–1234 гг.)



Печать владимирских князей с изображением Георгия Победоносца



Праздник огурца в Суздале



«Суздальская верста»

Международные соревнования по бегу в лапте

Юрьев-Польский

Черная смородина

Орехово

Красная смородина

Петушки

Белая смородина

Невежинская рябина

Владимирская Русь

Когда распалась Киевская Русь, начался расцвет Северо-Восточной Руси. В 1157 г. князь Андрей Боголюбский перенес столицу Ростово-Суздальского княжества из Суздаля во Владимир, и на протяжении нескольких веков это княжество оставалось одним из сильнейших и влиятельнейших. А самые славные годы Владимирской Руси связаны с правлением князя Всеволода Большое Гнездо.



Андрей Боголюбский

Белокаменная резьба

Белокаменная резьба Владимиро-Суздальской Руси XII в. использовалась в украшении дворцов, соборов и стала примечательной чертой древнерусского искусства.

28

Дмитриевский собор во Владимире (1194–1197 гг.)

Снаружи стены собора украшают ок. 600 рельефов, изображающих святых, а также животных — мифических и реальных.



Александров

Музей-заповедник «Александровская слобода»

Александровская слобода — столица опричнины русского царства при Иване Грозном.



Рельефы Дмитриевского собора



Земляника

Знаменитые люди Владимирской области

Столетов Александр Григорьевич (1839–1896) — физик, открывший первый закон фотоэффекта. Создатель физической лаборатории Московского университета. Родился в г. Владимире.

Жуковский Николай Егорович (1847–1921) — ученый, механик, основоположник современной гидро- и аэродинамики. Родился в с. Орехово.

Левитан Юрий Борисович (1914–1983) — самый известный советский радиодиктор, «голос Победы». Родился в г. Владимире.



Медовуха

Традиционный русский напиток из меда и пряностей.

Владимирская область



Звонница Спасо-Евфимьева монастыря в Суздале
(XVI-XVII вв.)



Храм Рождества Богородицы в Боголюбове (XII в.)

Здание храма и лестничная башня — все, что осталось от великокняжеского дворца Андрея Боголюбского.



Мотобол

Игра в футбол на мотоциклах. Мотобольный клуб «Ковровец» — многократный чемпион СССР и России.



Свято-Боголюбский монастырь в Боголюбове (осн. в 1157 г.)



Спасо-Евфимьев монастырь в Суздале (осн. в 1352 г.)

Кидекша Суздаль

Площадь Суздаля — всего несколько квадратных километров, а высота большинства домов не превышает трех этажей.

Боголюбово Владимир



Успенский собор во Владимире (XII в.)

Кафедральный собор с фресками Андрея Рублева и Даниила Черного.

Гусь-Хрустальный

Национальный парк «Мещера»



Стерлядь



Русская выхухоль

Сунгирь


На берегу Клязьмы расположена одна из самых северных в Европе стоянок первобытного человека времен неолита.



Голубь



Владимирская вишня



Плотва



Щука



Хрустальный завод в Гусь-Хрустальном

Здесь делают самый известный российский хрусталь.



Церковь Бориса и Глеба в Кидекше (1152 г.)

Музей деревянного зодчества в Суздале



Гороховец



Гороховецкая плотницкая игрушка



Спасо-Преображенский собор в Коврове (1870-1884 гг.)

Храм Покрова на Нерли в Боголюбове (XII в.)



Спасо-Преображенский монастырь в Муроме (осн. в 1096 г.)

Древнейшая обитель православной Руси.

Муром



Илья Муромец

Один из главных героев древнерусского былинного эпоса, богатырь, воплощающий общий народный идеал героя-воина.



Венерин башмачок

Хорек



Памятник Петру и Февронии в Муроме

Православные покровители семьи и брака.





Памятник котенку Василию в Воронеже

Самый известный воронежский котенок — герой мультфильма «Котенок с улицы Лизюкова».



Музей театральной куклы им. А. А. Веселова

Музей открыт при Воронежском государственном театре кукол «Шут» — одним из самых старых театров России.

Памятник кораблю «Меркурий» в Воронежском водохранилище

«Меркурий» — один из первых кораблей русского флота.



Дворец Принцессы Ольденбургской в Рамони (XIX в.)

Новоживотинное



Воронеж

Девичья

Природный музей-заповедник «Дивногорье»

Большие и Малые Дивные горы на правом берегу Дона

Костенки



Памятник Белому Биму в Воронеже

Бим — герой знаменитой повести писателя Г. Троепольского, уроженца области.



Алексеево-Акатов монастырь в Воронеже (осн. в 1620 г.)



Стела «Слава советской науке»

Воронежцы называют ее «памятник ДНК».



Воронежский Благовещенский собор (нач. XVI в.)



Памятник Славы в Воронеже

Посвящен воинам-воронежцам, погибшим во время Великой Отечественной войны.



Памятник Панину-Коломенкину в Воронеже

Николай Панин-Коломенкин (1872–1956) — фигурист, первый российский олимпийский чемпион, родился в Воронежской области, в с. Хреновом.



«Предестинация»

Первый линейный корабль русского флота, спроектированный лично Петром I и построенный на Воронежских верфях руками исключительно русских плотников, без привлечения иностранцев.



Воронежский авиационный завод

На этом заводе был собран АНТ-25, совершивший беспосадочный перелет из Москвы через Северный полюс в Америку, и Ту-144 — первый в мире сверхзвуковой транспортный самолет.



Свято-Успенский Дивногорский монастырь в Лисках (осн. в XVII в.)

Костомарово



Свято-Спасский монастырь в Костомарово (осн. в XVII в.)

В монастыре есть и наземные постройки, и пещеры в меловых холмах. Самая большая из пещер — огромный подземный Спасский храм, который может вместить до 2 тыс. человек.



Столица Черноземья

Пробы воронежской земли хранятся в Парижской палате мер и весов как один из эталонов плодородных почв.



Галера «Принципиум»

«Колыбель русского флота»

В 1695 г. в Воронеже Петр I заложил первую в России верфь для строительства флота. Благодаря флоту русские войска захватили турецкую крепость Азов, и Россия получила выход в Азовское море.



Воронежский женский народный костюм



Сахарная свекла

Каждый шестой килограмм российского сахара производится в Воронежской области.

Воронежская область



- Центральный
- Воронеж
- 2 328 000
- MSK

- 52 216 км²
- 278 км
- 352 км

Воронежский заповедник

Классический вид



Этнодеревня в Эртиле



Эртиль

Речной бобр



Меловые скалы над Доном

Здесь тренируются скалолазы, пара- и дельтапланеристы.



Спорткомплекс «Белый колодец» в Девиче

В меловом карьере проводятся соревнования по автоспорту.



Хоперский казак



Кривовской конный завод

Кривовский рысак — одна из самых известных конных пород России, выведенная в конце XVIII в. графом А. Г. Орловым-Чесменским. На создание этой породы ушло 33 года.

Анна

Рождественская церковь в Анне (1899 г.)



Культовый подземный лабиринт у с. Власовка

По мнению ученых, это тюркское святилище VII–IX вв. использовалось для обрядов инициации юношей.

Власовка

Губари

Борисоглебск

Хоперский заповедник

Одна из задач заповедника — сохранение и восстановление популяции русской выхухоли.



Русская выхухоль



Хреновое

Орловский рысак



Рождественское



Природно-ландшафтный парк «Хутор Ломы»

Здесь проходит фестиваль «Русь песенная, Русь мастеровая».



Церковь в честь иконы Божией Матери «Знамение» в Губарях (1916 г.)



Белогорский Воскресенский монастырь (XIX в.)

Монастырь славится комплексом подземных пещер, общая протяженность которых достигает 800 м.

Белогорье

Павловск



Шипова дубрава под Павловском

Название получила при Петре I, когда местные дубы стали использовать для постройки судов (ship — англ. корабль).

Калач

Музей народного быта в Калаче



Археологический музей-заповедник «Костенки»

Его называют «жемчужиной палеолита». Включает около 60 поселений эпохи верхнего палеолита (от 45 до 20 тыс. лет назад).



Успенская Адмиралтейская церковь в Воронеже (к. XVII — нач. XVIII в.)



Музей-усадьба поэта Д. Веневитинова в Новожиловском

Здесь провел детство поэт-романтик XIX в. Д. Веневитинов.



Знаменитые люди Воронежской области

Крамской Иван Николаевич (1837–1887) — художник, портретист. Родился в г. Острогожске.

Бунин Иван Алексеевич (1870–1953) — писатель, поэт, переводчик. Лауреат Нобелевской премии. Родился в г. Воронеже.

Маршак Самуил Яковлевич (1887–1964) — писатель, поэт, переводчик. Родился в г. Воронеже.



Воронежская область

Ивановская область



🐾 **Центральный**

★ **Иваново**

👤 **1 043 000**

📍 **МСК**

📏 **21 437 км²**

📏 **158 км**

📏 **230 км**



Палехская лаковая миниатюра

Выполняется темперными красками на пье-маше. Унаследовала многие традиции иконописи: тонкость и плавность линий, своеобразные формы, использование тёмного золота.

Дом-музей семьи Цветаевых в Ново-Талица (близ Иваново)

В доме деда знаменитой поэтессы с 1853 по 1928 г. жили несколько поколений семьи Цветаевых.



Храм Илии Пророка в Иваново (XIX в.)

ИВАНОВО



«Ситцевое царство»

Иваново — крупнейший в России центр текстильного производства.



Ивановский женский народный костюм

«Город невест»

Свое неофициальное прозвище «город невест» Иваново получил в послевоенные годы. Издавна на ткацких предприятиях работали только женщины.



Музей ивановского ситца

Производить ситец в Иваново стали с 1780-х гг. С тех пор на крупнейших ярмарках страны появился «особенный ряд» — ивановский.



Соль

Кинешемские соляные варницы известны с XVI в. Солью торговали с Англией, Швецией и другими странами.



Щудровская палатка (XVII в.)

Древнейшее гражданское кирпичное здание в Иваново, один из символов города.



Соня орешниковая

Мемориал «Красная Талка»

В Иваново во время революции 1905 г. прошли массовые рабочие стачки и был создан первый в России общегородской Совет рабочих депутатов.



Чехонь



Владимирский тяжеловоз

Гаврилово-Посадский конный завод

Конный завод был основан Иваном Грозным. Здесь в к. XIX — нач. XX в. была выведена порода владимирский тяжеловоз.



Гаврилов Посад



Колокольня Воскресенского собора в Шуе (XIX в.)

Одна из самых высоких в России (106 м).

Князь Василий Иванович Шуйский

Русский царь (1606–1610), потомок суздальских князей.



Шуйская гармонь

Я поеду в город Шуу И куплю гармонь большую. Как приеду на село, Заиграю весело!

(Частушка)

Литературно-краеведческий музей им. К. Бальмонта в Шуе



Мыловарение

Самое древнее производство города Шуи, впервые упоминается в 1629 г. Брус мыла был изображен на гербе Шуи, утвержденном Екатериной II в 1781 г.



Вышивка

Шуйская, палехская, холуйская и пучежская вышивка — это вышивка белой строчкой с цветной обводкой. Работы местных мастериц представлены в Эрмитаже и других музеях страны.

Гора Левитана

Вид, открывающийся с Петропавловской горы, произвел на Левитана такое впечатление, что он решил обосноваться в Плесе. Здесь художник создал большую часть своих плесских пейзажей.



Музей пейзажа в Плесе

Единственный музей пейзажа в России.

Плес




Музей кинешемских валенок



Живая рыба в бочках

На протяжении нескольких веков из Кинешмы поставляли живую рыбу к царскому столу.



Кинешемские иконописцы

Обрели широкую известность в XVII–XVIII вв. Они расписывали храмы Московского Кремля. В Кинешме чтят имя знаменитого иконописца Гурия Никитина, более известного по прозвищу Кинешемцев. Он расписывал собор Московского Кремля, храмы Суздалья, Костромы, Переславля, Нижнего Новгорода, Муром.

Бурлаки

До середины XIX в. Кинешма являлась одним из важнейших пунктов найма бурлаков.



Кинешма

Ногино



Памятник воеводе Ф. Боборыкину в Кинешме

Военачальник командовал кинешемским ополчением в 1609 г. (в период Смутного времени).



Юрьевец

Церковь Святого Георгия в колокольне (1840 г.)

Находится в Юрьевце.

Жар-птица

Палех — родина Жар-птицы. По легенде, Жар-птица помогала предкам мастеров расчистить место для поселка в непроходимой чаще леса. В благодарность они стали рисовать на своих изделиях образ волшебной птицы.



Палех

Мохноногий сыч



Памятный камень

В селе Мугреево-Никольское находилась родовая вотчина князя Дмитрия Пожарского. Именно сюда в 1612 г. пришло посольство из Нижнего Новгорода просить князя возглавить народное ополчение.



Европейский сом

Усадьба «Алексеевское» в Ногино (XVIII в.)

Воспроизводит в миниатюре дворцово-парковый ансамбль Петергофа.



Троицко-Успенский кафедральный собор в Кинешме (XVIII–XIX вв.)



Котловидная собака

Холуй

Южа



Василиса Премудрая

Город Южа — родина Василисы Премудрой. Согласно легендам, Василиса — дочь водяного царя, а Южский край славится озерами и реками.

Государственный музей холуйского искусства



Ивановская область

Калужская область

Центральный

Калуга

1 005 000

MSK

29 777 км²

220 км

220 км



Земля воинов

Во время Отечественной войны 1812 г. Калужская земля направила в действующую армию 15 тыс. хорошо вооруженных ратников.



Тарусская керамика



Калужская перьевить



«Калужская Ниагара» в Кислино

Самый большой водопад на территории области.



Водопад Радужный в Папино

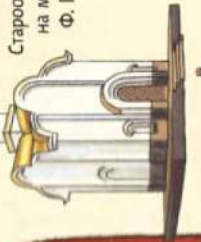


Водопад Гремучий ручей в Подчервино

Его шум слышен за десятки метров.

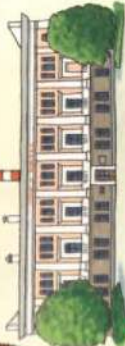
Часовня боярыни Морозовой в Боровске (2005 г.)

Старообрядческая часовня поставлена на месте земляной ямы-тюрьмы боярыни Ф. П. Морозовой (1632–1675).



Памятник Владимиру Храбром-Донскому в Малоярославце

Считается, что Малоярославец в 1402 г. основал князь Владимир Андреевич Храбрый, двоюродный брат Дмитрия Донского.




Первая в мире атомная электростанция в Обнинске (1954 г.)



Парк «Этномир» в Боровске

Интерактивная модель народностей и культур всего мира.



Парк птиц «Воробыи»

Метеомачта в Обнинске

Самая высокая мачтовышка в Европе (310 м).

Папино

Воробыи

Обнинск

Стрелковка

Подчервино

Малоярославец

Козлово

Ильинское



Таруса

Памятник М. Цветаевой

Известная поэтесса любила бывать в Тарусе. В городе есть музей семьи Цветаевых, «дом Тью», где Марина Ивановна гостила с сестрой

Кислино



Музей кукол в усадьбе «Беретиня» в Козлово

Калуга

Белокрылый клест



Клестово

Борещево



Церковь Троицы Живоначальной



Военно-исторический музей «Ильинские рубежи» в Ильинском

Борещево

Каменный мост через Березуевский овраг (к. XVII в.)

Калужская область в России

Музей К. Э. Циолковского в Калуге

Создан при непосредственном участии С. П. Королева и Ю. А. Гагарина.

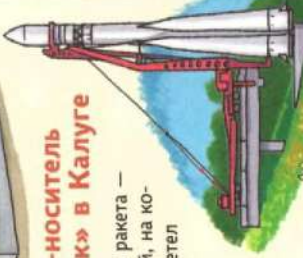
Сосенский К. Э. Циолковского Дом-музей в Калуге

С этим домом связано 29 лет жизни великого ученого. Здесь им были написаны десятки важнейших работ по воздухоплаванию, авиации, реактивному движению, космонавтике и др.



Ракета-носитель «Восток» в Калуге

Настоящая ракета — дублер той, на которой полетел в космос Юрий Гагарин.



Памятник К. Э. Циолковскому в Калуге

Церковь Покрова Пресвятой Богородицы «На рву» в Калуге (1687 г.)



Калужская область

Козельск



Енотовидная собака



Памятник К. Э. Циолковскому в Калуге

Церковь Покрова Пресвятой Богородицы «На рву» в Калуге (1687 г.)

Троицкий кафедральный собор в Калуге (1786–1819 гг.)



Свято-Введенская Оптина пустынь при Козельском (осн. ок. XV в.)

Главной святыней обители всегда были ее старцы. К ним за духовным советом шел простой народ, сюда же приезжали Н. В. Гоголь, Ф. М. Достоевский, Л. Н. Толстой.



Краснобрюхая жерлянка



Национальный парк «Угра»

Чертово городище в Сосенском



Благородный олень

Диорама «Оборона Козельска в 1238 г.»

После героической обороны от войск Батыя в 1238 г. Козельск стал обозначаться в летописях под именем «Злой город».



Пеночка-теньковка



Бубенчик лилчелистный



Михаил Илларионович Кутузов

Великий полководец в Отечественную войну 1812 г. командовал маневрами русской армии под Малоярославцем.

Калужский военно-исторический музей «Безымянная высота»

13.09.1943 г. группа из 18 бойцов удалось прорваться через вражеские позиции и захватить высоту 224,1. Фашистское командование бросило против них несколько пехотных подразделений из 300 человек. Советские солдаты удержали высоту, но в живых остались только двое.

Знаменитые люди Калужской области

Челюскин Семен Иванович (ок. 1700–1760?) — полярный исследователь, участник Второй Камчатской экспедиции (1735–1743). Родился в д. Борщицево.

Жуков Георгий Константинович (1896–1974) — полководец, Маршал Советского Союза, четырежды Герой Советского Союза. Родился в д. Стрелковке.

Памятник ветерану Великой Отечественной войны в Калуге



Памятник «Мешок счастья» в Калуге

Символизирует удачу и благополучие.



Костромская область



Центральный

Кострома

656 000

MSK

60 211 км²

260 км


420 км



Праздничный женский костюм Костромской губернии

Вандыш

Чухлома славится своими карасями, а Галич — мелкой сушеной рыбой вандышем.



Язь

Вандыш

Кострома

Имя «Кострома» происходит от слова «костра», обозначающего солому для сжигания. На Руси существовал обряд проводов весны: с песнями и хороводами сжигали соломенное чучело Костромы, чтобы поля принесли большой урожай.



Сканое* серебряное кружево

*Скань — крученая, серебряная, золотая, мельничировая прочная шерстяная нить, позволяющая создавать сложные орнаменты.

Терем Снегурочки в парке «Берендеевка» в Костроме



Барсук

Снегурочка

Сказочный персонаж, внучка Деда Мороза.



Церковь Николая Чудотворца в Буйе (1913 г.)



Буй

Свято-Покровский Авраамиев Городецкий монастырь в Ножкино (осн. в XIX в.)



Ножкино

Погорелово

Чухлома

оз. Чухломское



Глухарь

оз. Галичское

Галич

Церковь Воскресения на Дебре в Костроме (XVII в.)



Памятник Юрию Долгорукому в Костроме

Великий князь основал город в 1152 г.

Свято-Троицкий Ипатьевский монастырь в Костроме (осн. в 1330 г.)

Колыбель династии царей Романовых — здесь в 1613 г. «умолили» на царствование Михаила Федоровича.



Памятный камень на месте основания Костромы



Каланча и Музей пожарного дела в Костроме



Ипатьевская летопись

Один из древнейших (к. XII — нач. XIV в.) русских летописных сводов и важнейших документальных источников по истории Руси.



Кострома

Сумароково

Щельково

Нерехта

Красное-на-Волге



Нерехтский краеведческий музей

Богоявленская церковь в Красном-на-Волге (XVI в.)

Одна из самых древних в области.



Музей-заповедник А. Н. Островского «Щельково»

Родовое имение знаменитого писателя и драматурга.



Беседка Островского в Костроме

Один из символов города. Когда-то здесь была деревянная беседка, в которой любил бывать А. Н. Островский.






Галичский клад

Клад медных изделий культурного назначения (ок. XIII в. до н. э.) был найден в 1835 г. Медные статуэтки, фигурки ящериц, топор, кинжал, ножи, браслеты являются современниками египетского фараона Рамзеса II. Хранятся в Эрмитаже.

Знаменитые люди Костромской области

Невельской Геннадий Иванович (1813–1876) — исследователь Дальнего Востока, адмирал. Родился в усадьбе Дракино Солигаличского уезда.

Сытин Иван Дмитриевич (1851–1934) — издатель, просветитель. Родился в с. Гнездикино.



Кологривский лес

Государственный природный заповедник им. М. Г. Силицина включен в 1999 г. в список ценных лесов Европы.



Сумароковская лосиная ферма




Лось

Владимирская церковь в Нерехте (XVII в.)



Кологрив



Гусиный заказник «Починковские луга»

Кологрив называют «гусиной столицей». Весной на отдых здесь останавливаются десятки тысяч диких гусей.



Лисица



Рябчик

Богоявленско-Анастасийин монастырь в Костроме (осн. в XV в.)



Деревянный дом в Погорелово (нач. XX в.)

Уникальный терем крестьянина И. Поляшова в русском стиле.

Храм Святителя Николая в Шарье (2005 г.)



Шарья

Ветлуга

Здание гауптвахты в Костроме (XIX в.)



Золотой карась



Музей льна и бересты в Костроме



«Костромская слобода»

Музей деревянного зодчества.



Болотная сова

Торговые ряды в Костроме

Гостиний двор (Красные ряды) с церковью Спаса — настоящий старинный городок к. XVIII — нач. XIX в. Здесь есть и Мучные ряды, и Пряничные, и Хлебные, а еще Квасные, Рыбные, Мясные, Шорные, Зеленные, Масляные, Овощные, Табачные и Дегтярные.



Памятник Ивану Сусанину в Костроме

Иван Сусанин — русский национальный герой, крестьянин из с. Домнино. В 1613 г. завел польских интервентов, намеревавшихся погубить царя Михаила Федоровича, в топкое Исуповское болото и даже под страхом мученической смерти не показал им дорогу обратно.



Костромской историко-архитектурный музей-заповедник



Костромская область

Знаменитые люди Курской области

Серафим Саровский (в миру Прохор Мошнин) (1754?–1833) — преподобный, основатель Дивеевского монастыря. Родился в г. Курске.

Дейнека Александр Александрович (1899–1969) — художник, народный художник СССР. Родился в г. Курске.



Липинские находки

Липинское городище возле Авдеево

Большой курган III–II в. до н. э., остатки городища, укрепленного валом (XIII в.).



Казацкая степь

Часть Центрально-Черноземного заповедника. Реликтовая, никогда не паханная степь была собственностью курских казаков и служила только для выпаса лошадей и домашнего скота.



Имение князей Барятинских «Марьино»

Раньше принадлежало гетману Мазепе, а после его измены Петр I пожаловал имение князьям Барятинским.



Ковыль
Граффа



Сурок-байбак



Хорь
степной



Палаты гетмана Мазепы в Ивановском (XVIII в.)

Коренная Рождество- Богородичная пустынь в Свободе

(осн. в 1597 г.)




Камен- ная баба в Стрелец- кой степи

Каменное изваяние половецкого воина возрастом ок. 1 тыс. лет.



Авдеевская стоянка

Стоянка древнего человека на реке Рогозна. Тут нашли кремневые орудия, кости мамонта, северного оленя, песка и изделия из них.



Парк «Дубовая роща» в Льгове

Здесь сохранились старейшие в Курской области дубовые насаждения в возрасте до 200 лет.



Памятник Г. И. Шелехову в Рыльске

Ивановское

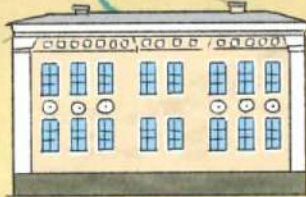
Льгов

Дроньево

Авдеево

Марьино

Рыльск



Дом Г. И. Шелехова в Рыльске

Уроженец Курской области, купец и мореплаватель, покоритель Аляски назван Г. Державиным «Колумбом России».



Мемориальный комплекс «Курская дуга» в Курске

Воздвигнут в честь 55-летней годовщины Курской битвы, которая окончательно переломила ход Великой Отечественной войны.

Дроньевская посуда



Свобода

Курск




Литературно- мемориальный музей А. П. Гайдара в Льгове


В этом доме родился и провел первые годы жизни классик детской литературы.



Курский Знаменский монастырь (осн. в нач. XVII в.)



Богомол



Собор Троицы Животворящей в Обояни

(к. XIX — нач. XX в.)

Обояни



Военно- исторический музей «КП Центрального фронта» в Свободе

Из этой деревни К. К. Рокоссовский командовал битвой на Курской дуге.



Свято-Троицкий монастырь в Курске

(осн. в XVII в.)



Знамен- ская роща в Курске

Государственный памятник природы

Князь Всеволод

В 1189 г. курский князь Всеволод по прозвищу Буя Тур со своей дружиной участвовал в походе, описанном в «Слове о полку Игореве».

А май-то куряне — опытные воины,
Под трубами повиты,
Под шлемами взлелеяны,
Концом копья вскормлены,
Путь их ведомы,
Сраги им знаемы,
Руки у них натянuty,
Копьяны отворены,
Сабля илюстрены...



Курская область



Центральный

Курск

1 119 000

MSK

29 997 км²

171 км

305 км



Курский соловей

Соловей давно и по праву считается живым символом Курского края. Курские соловьи были известны далеко за пределами города и ценились недешево. На рынке за одну птицу давали двух коней.



Усадьба А. А. Фета в Воробьевке

Соловей провел последние годы жизни.

Воробьевка

Щигры



Собор Святой Троицы в Щиграх (1802 г.)

Музей «Курский соловей»

Посвящен знаменитой чудо-птице. Находится в Курске.



Триумфальная арка в Курске

Введена в эксплуатацию в честь победы в битве на Курской дуге в 1943 г.

Памятник курской антоновке в Курске



Музей курского трамвая




Центрально-Черноземный заповедник

В Стрелецкой степи произрастает 860 видов различных трав, кустарников и деревьев! Из-за обилия растений степь называют Курской ботанической аномалией.



Соловей-разбойник

Исследователи былины связывают Соловья-разбойника со злым курским баскаком (сборщиком дани) Ахматом Темировичем, который собирал дань в Курском княжестве в XII в. и отличался жадностью и жестокостью.



Курское ковроделие

Для области традиционны гладкие двусторонние безворсовые шерстяные ковры с орнаментом из крупных цветов на черном или цветном фоне.



Алтей лекарственный



Подорлик большой



Вереск



Курская магнитная аномалия

Крупнейший железорудный бассейн в мире.



Курские расписные сундуки



Курская область

Липецкая область



- Центральный
- Липецк
- 1 160 000
- MSK

- 24 047 км²
- 200 км
- 150 км

Производство чугуна, железа и пушек

Липецк был основан в 1703 г. после начала строительства по указу Петра I на реке Липовка железодобывательных заводов. И сейчас главное предприятие города — Новолипецкий металлургический комбинат.



Мещерский дендрарий

Один из крупнейших в стране. Был создан в начале XX в. на базе бывшего поместья профессора-дендролога Д. Арцыбашева.

Ель подушкообразная



Елецкое кружево

Более легкое, чем вологодское, кружево отличается контрастом мелкого узора и тонкого ажурного фона.



Липецкие узоры

С XVIII в. мастера Липецкого края изготавливают из древесины липы расписные чаши, ковши, разливательные ложки. Главная черта Липецкой росписи — богатство красок.



Елецкая рояльная гармоника

«Роялка» — предок современного аккордеона — появилась в Ельце в сер. XIX в., когда местные мастера решили усовершенствовать по своему вкусу тульскую гармонь.



Водонапорная башня в усадьбе Нечаевых в Полибино (1896 г.)

Уникальная гиперболической конструкции башня по проекту инженера В. Г. Шухова.



Великокняжеская церковь в Ельце (1911 г.)

У этой церкви сейчас восстановлены убранство, хрустальный крест и уникальный керамический иконостас.



Дом-музей И. А. Бунина в Ельце

В сохранившемся деревянном доме писатель жил во время учебы в Елецкой гимназии. Это первый в России музей, посвященный Бунину.



Владимирская церковь в Баловнево (XIX в.)



Полибино

Музей народных промыслов и ремесел в Ельце



Баловнево

Романово

Лебедянь



Лебедянские торговые ряды (XIX в.)

Дровосек-кожевник



Троекурово

Хрущево-Левшино

Вешалово

Елец



Воргол

Вырезуб



Часовая башня в Ельце (XIX в.)

Часы на бывшей водонапорной башне возводят приход Нового года.



Вознесенский собор в Ельце (1845–1889 гг.)

Один из самых высоких в России: от основания до верхушки креста — 74 м.



Задонский Рождество-Богородицкий монастырь (осн. в XVII в.)

Старейший монастырь в Липецкой области.

Задонск

Дон

Конь-Колодезь



Дуб в усадьбе Сенявиных в Конь-Колодезе

В старом парке усадьбы прославленных флотоводцев растет самое старое в Липецкой области дерево — дуб-современник Ивана Грозного.

Памятный обелиск Петру I на Петровском спуске в Липецке
(1839 г.)

Урусово



Усадьба П. П. Семенова-Тян-Шанского «Рязанка» под Урусово (1790 г.)

Липецкие минеральные воды

По преданию, минеральный источник в Липецке открыл Петр I. А в 1805 г. по указу Александра I началось строительство липецкого курорта — одного из старейших в России.



Рязанка

Музей на станции Лев Толстой

В доме начальника станции прошли последние семь дней жизни писателя. Стрелки станционных часов всегда показывают 6 часов 5 минут — время, когда скончался Лев Николаевич.

Лев Толстой (Астапово)



Церковь иконы Божией Матери «Знамение» в Вешаловке (1794 г.)

Уникальная для Центральной России псевдоготическая церковь.

Скульптура «Бременские музыканты» в Липецке

Герои сказки братьев Grimm созданы из куска водопроводной трубы.



Знаменитые люди Липецкой области

Семенов-Тян-Шанский Петр Петрович (1827–1914) — географ, ботаник, статистик, исследователь Азии. Родился в поместье Рязанка близ с. Урусово.

Пришвин Михаил Михайлович (1873–1954) — писатель, автор произведений о природе, охотничьих рассказов, произведений для детей. Родился в имении Хрущево (Елецкий район).

Хренников Тихон Николаевич (1913–2007) — композитор, пианист, народный артист СССР. Родился в г. Ельце.

Свято-Успенский монастырь в Липецке
(к. XVII в.)

Самая древняя из сохранившихся постройка в городе.



Дом-музей Т. Н. Хренникова в Ельце

Композитор оказал большую помощь в создании экспозиции, ведь музей был открыт при его жизни.



Липецк



Христо-Рождественский кафедральный собор в Липецке
(XVII–XIX вв.)

(XVII–XIX вв.)



Белоглазая чернеть

Белка



Заповедник «Галичья гора»

Самый маленький в мире (19 га) заповедник, название которому, как говорят, дали галки, гнездившиеся на одной из скал.

Сокол-балобан

В заповеднике «Галичья гора» не только выращивают эту редкую птицу, но и показывают гостям «соколиное шоу».



Лапчатка донская

Это растение существовало на Земле еще 2,5 млн лет назад.

Цетрария исландская



Воргольские скалы

Одно из красивейших мест «Галичьей горы» — отвесные скалы, обрамляющие берега реки Воргол.



Верстовой столб в Конь-Колодезе
(XVIII в.)

Обелиск, отмечающий 432 версты от Москвы, выполнен в стиле барокко.



Троекуровская малая ГЭС

Одна из сохранившихся малых ГЭС 1950-х гг. Обслуживалась всего тремя специалистами.

Липецкая область



Московская область



Центральный

Москва

7 129 000

44 379 км²

310 км

MSK

340 км

Народный костюм Московской губернии



Дубна

Дмитров

Дом-музей П. И. Чайковского в Клину

Клин

Успенский собор на Городке в Звенигороде (XIV в.)

Солнечногорск



Московское княжество

В XIV–XVI вв. являлось центром объединения русских земель и оплотом борьбы с монголо-татарским игом.

Мемориал героям-панфиловцам близ Нелидово

Именно здесь при защите столицы в ноябре 1941 г. были произнесены ставшие впоследствии знаменитыми слова: «Велика Россия, а отступать некуда — позади Москва».



Дом-музей М. М. Пришвина в Дунино



Волоколамск

Нелидово

Архангельское

42



Жостовский поднос

Гжель

Изделия народной художественной керамики с синей росписью по белому фону.




Музей техники В. Задорожного в Архангельском

Крупнейший в России частный музей ретроавтомобилей, мотоциклов и военной техники.



Воскресенский Новоиерусалимский монастырь в Истре

Основан в 1656 г. патриархом Никоном как подмосковная резиденция патриарха.



Мотоколяска С-3А
Известна по фильму Л. Гайдая «Операция «Ы» и другие приключения Шурика».



Окунь

Можайское водохранилище

Бородино

Бородинское поле

Здесь 26 августа (7 сентября) 1812 г. в грандиозном генеральном сражении сошлись армии Наполеона и Кутузова.



Писательский городок в Переделкино

Здесь жили в том числе детские писатели: Л. Кассиль, В. Катаев, В. Каверин, К. Чуковский.

Дом-музей Б. Пастернака в Переделкино



Знаменитые люди Московской области

Рублев Андрей

(к. XIV — первая треть XV в.) — иконописец. Предполагаемое место рождения — с. Радонеж.


Тихонов Вячеслав Васильевич

(1928–2009) — народный артист СССР. Самая знаменитая роль в кино — Штирлиц в фильме «Семнадцать мгновений весны». Родился в г. Павловском Посаде.

Усадьба Шахматово близ Солнечногорска

Здесь поэт Александр Блок написал ок. 300 произведений.

Памятник Борису и Глебу в Дмитрове



Усадьба А. П. Чехов в Мелихово

Именно здесь А. П. Чехов написал пьесы «Чайка», «Дядя Ваня» и большой «деревенский цикл» произведений.



Богородская
игрушка



Павлопосадские
платки



Музей
игрушки
в Сергиевом
Посаде



Памятник
Сергию
Радонеж-
скому
в Радонеже



Богородское

Сергиев
Посад



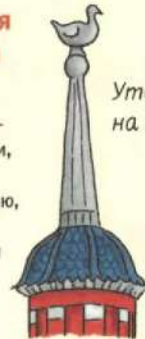
Троице-Сергиева
лавра (осн. в 1337 г.)

Крупнейший православный
монастырь России. Расположен
в Сергиевом Посаде.



Уточья башня
в Сергиевом
Посаде

Названа в честь ме-
таллической уточки,
установленной на
шпиле. По преданию,
стрельбой по этой
уточке развлекался
молодой Петр I.



Уточка
на башне

Абрамцево

Радонеж



Центр управления
полетами в Королеве

Из ЦУПа ведется управление
космическими полетами.



Кряква



Музей елочных
украшений в Клину

Королев

Москва

Звездный
городок

Жуковский

Павловский
Посад

Гжель



Памятник водовозу
в Коломне

Центр подготовки
космонавтов
им. Ю. Гагарина
в Звездном городке



Памятник
самолету МиГ-21

Жуковский наукоград,
центр авиационной
отрасли России.

Церковь
Знаменья
Пресвятой
Богородицы
в Дубровицах

(к. XVII — нач. XVIII в.)

Одна из самых необыч-
ных церквей Подмоско-
вья, памятник архитекту-
ры в стиле барокко.

Коломна



Коломенский
кремль
(1525–1531 гг.)



Памятник
Дмитрию
Донскому
в Коломне



Музей
«Коломенская
пастила»

Старинному русскому
лакомству из взбитого
яблочного пюре с до-
бавлением сахара, меда,
яичных белков, ягод,
орехов посвящен целый
музей.

Мелихово

Чехов

Зубр



Приокско-Террасный
заповедник

Памятник
почтальону
Печкину
в Луховицах



Луховицы



Зарайск
Зарайский
кремль (1528–1531 гг.)

Памятник
огурцу
в Луховицах



Московская
область

Город федерального значения



Москва



1147

2511 км²

12 111 000

MSK

Москва Белокаменная

Согласно летописям, Дмитрий Донской в 1367 г. заменил деревянные стены московского Кремля белокаменными. С тех пор Кремль не раз перестраивался, но название «Белокаменная» прочно закрепилось за Москвой.



Царь-колокол

(1733–1735 гг.)

Самый большой колокол в мире.



Кремль

(XV–XX вв.)

Древнейшая часть Москвы, историко-художественный, музейный и политический комплекс, официальная резиденция президента Российской Федерации.



Театр кошек Юрия Куклачева



Московский зоопарк

Один из старейших в Европе (1864 г.)



«Москва-сити»

Московский международный деловой центр.

Кремлевские куранты

Под бой московских курантов россияне встречают Новый год и загадывают желание.



Шапка Мономаха

Главная регалия русских великих князей и царей, символ самодержавия в России.



Оружейная палата

(XVI в.)

Музей-сокровищница.



Царь-пушка

(1586 г.)

44



Олимпиада-80

В 1980 г. в Москве, столице СССР, прошли XXII Летние Олимпийские игры. Автор талисмана игр — художник В. А. Чижиков.

Плюшка «Московская»



Царская усадьба Измайлово

(XVI–XVII вв.)

Родовая усадьба Романовых.



Триумфальная арка

(XIX в.)

Памятник в честь победы русского народа в Отечественной войне 1812 г.

Новодевичий монастырь

(осн. в 1524 г.)



Коломенское

Царицыно

Измайловский кремль

(1998–2007 гг.)

Культурно-развлекательный комплекс, имитирующий русскую архитектуру нач. XVII в.



Музей-панорама «Бородинская битва»

Коломенский дворец

(1667–1672 гг.)

Деревянный дворец царя Алексея Михайловича. Воссоздан в 2010 г.



Главный ботанический сад РАН

Церковь Вознесения в Коломенском

(1532 г.)



Царицыно

Дворцово-парковый ансамбль заложен в 1776 г. для Екатерины II.




МГУ

Основан в 1755 г. по инициативе первого русского академика М. В. Ломоносова.



Памятник М. В. Ломоносову



Московский планетарий

Один из самых крупных в мире и первый (1929 г.) в России.



Дом И. С. Мельникова (1927–1929 гг.)

Памятник архитектуры советского авангарда.



Российская государственная библиотека имени В. И. Ленина

Крупнейшая библиотека России.



Храм Христа Спасителя

(1883 г., воссоздан в 2000 г.)

Воздвигнут в память о воинах Русской императорской армии, погибших в войне 1812 г.



Памятник Ю. А. Гагарину

Сделан из титана — металла, который используется для строительства космических кораблей.



ВДНХ

Всероссийский выставочный комплекс, открыт в 1939 г.

Третье Транспортное кольцо

Памятник «Рабочий и колхозница»



Памятник Юрию Долгорукому, основателю Москвы

Могила Неизвестного Солдата у Кремлевской стены



Театр кукол им. С. В. Образцова (1931 г.)

Крупнейший в мире.

Цирк Юрия Никулина на Цветном бульваре



Покровский собор (Храм Василия Блаженного) (XVI–XVII вв.)

(XVI–XVII вв.)

Парк Горького



Садовое кольцо



Московский метрополитен

Второй в мире по интенсивности использования после метрополитена Токио.

Монумент «Покорителям космоса» (1964 г.)



Театр «Уголок дедушки Дурова»



Патриаршие пруды

Именно здесь начинается действие романа М. Булгакова «Мастер и Маргарита».

Останкинская телебашня

Ее высота — 540 м, это самая высокая телебашня Европы.



Памятник первопечатнику Ивану Федорову



Трамвай №А («Аннушка»)

Легендарный московский трамвай, запущенный в 1911 г.

Большой театр



Андрей Рублев, «Троица»



ГУМ (1893 г.)

Один из крупнейших торговых комплексов в Европе.



Памятник Минину и Пожарскому

«Знатнейшие прядильни»

Находились в Орле, производили пеньку, паклю, канаты и веревки. Ежегодно из Орла вывозили до 300 тыс. пудов пеньки, до 140 тыс. пудов конопляного масла.




Троицкий Оптин монастырь в Болхове
(осн. ок. XV в.)

Усадьба конезаводчика В. Н. Телегина с конезаводом в Болхове



Кривцовский военный мемориал

Воздвигнут в память защитников Болховской земли, погибших в годы Великой Отечественной войны.



Усадьба И. С. Тургенев-Спасское-Лутовинов под Мценском

Писатель провел в усадьбе детство и приезжал сюда на каникулы и в дых. Здесь он жил в ссылке после публикации в 1852 г. запрещенного некролога Н. Гоголя.



Свято-Успенский Орловский монастырь
(XVII в.)



Свято-Введенский монастырь в Орле
(осн. в XVII в.)




Георгиевская церковь в Болхове
(1740 г.)

Болхов Кривцово




Сабуровская крепость в Мценске (к. XVIII в.)

Укрепленное родовое поместье русского полководца М. Ф. Каменского.



Мценская «Лада» (к. XIX в.)

Здание городского железнодорожного вокзала.



Первый орловский трамвай

Пущен 3 ноября 1889 г. Николай II приезжал в Орел для того, чтобы прокатиться на диковинном транспорте.



Национальный парк «Орловское поле»

Спасское городище

Остатки города Спась (XII в.), упомянутого в Ипатьевской летописи.



Спасское

Орел



Скульптура орла на Привокзальной площади

По легенде, царь Иван Грозный назвал город в честь птицы, опустившейся на стену строящейся крепости.

Старое Горохово

Камень «Детиница» в Орле

Памятный камень установленный в месте основания города.

«Литературная губерния»

За Орловщиной закреплено звание «литературной губернии». Здесь родились писатели Иван Тургенев, Николай Лесков, Леонид Андреев, Борис Зайцев, Иван Новиков, поэты Алексей Апухтин, Афанасий Фет, философы Сергей Булгаков, Михаил Бахтин, историк Тимофей Грановский. С Орловским краем связаны жизнь и творчество Федора Тютчева, Ивана Бунина, Михаила Пришвина.



Большой земляной заяц



Кожан двухцветный



Находки на Спасском городище

Памятник доярке — труженице тыла в Тросне



Тросна



Дом-музей В. А. Русанова в Орле

В. А. Русанов, уроженец города, — исследователь Арктики, погибший в экспедиции к северным рубежам страны.



Леонид Андреев
(1871–1919)

Писатель, представитель Серебряного века русской литературы родился в Орле.



Ахтырский кафедральный собор в Орле
(XVIII в.)




Памятник генералу А. П. Ермолову в Орле

А. П. Ермолов — герой Отечественной войны 1812 г.





Все прах и суета, кроме охоты.
И. С. Тургенев




Орловская область




 **Центральный**


 **Орел**

 **770 000**

 **MSK**

 **24 652 км²**

 **150 км**

 **200 км**



Глиняная плешковская игрушка



Турухтан



Мемориал русским воинам в Судбичах

Здесь в 1555 г. ратники князя И. Шереметьева одержали победу над татарским войском хана Давлет-Гирея.

Город первого салюта

05.08.1943 г. в результате Орловской наступательной операции «Кутузов» город был освобожден.



Судбичи



Гармошка-«ливенка»

В начале XX в. Ливны славились гармошками-«ливенками» (один из первых вариантов русской ручной гармоники).



Вышивка «Орловский спис»

Горлицей весенний



Кувшинка чисто-белая



Грифола курчавая

Женский костюм Орловской губернии



Ливны

Адамовская мельница в Ливнах (XIX в.)

Здание мельницы — одно из первых в России, где использованы железобетонные конструкции.



Свято-Сергиевский кафедральный собор в Ливнах (XVII в.)

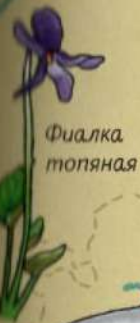
Близ древних стен собора находится источник Сергия Радонежского с купальней.

Знаменитые люди Орловской области

Тургенев Иван Сергеевич (1818–1883) — писатель, поэт. Родился в г. Орле.

Фет Афанасий Афанасьевич (1820–1892) — поэт, переводчик. Многие его стихи положены на музыку Н. Римским-Корсаковым, С. Танеевым и др. Родился в с. Новоселки.

Лесков Николай Семенович (1831–1895) — писатель. Родился в с. Горохово (ныне Старое Горохово).



Фиалка топяная



Рыбец

Сасна



Памятник металлургу в Орле



Серый сорокопуд



Сквер «Дворянское гнездо» в Орле



Орловская область

Рязанская область



Центральный

Рязань

1 141 000

MSK

39 605 км²

230 км

260 км

Финские племена

До прихода славян на территории Рязанской области жили финские племена.



Музей дальней авиации в Дягилово

В музее собраны боевые самолеты послевоенного периода и представители современной дальней авиации.



Мещерский национальный парк

...край этот обладает большой притягательной силой. В нем заключена вся прелесть и все незаметное на первый взгляд разнообразие русской природы.

К. Паустовский



Константиново

Дивово

Рыбное

Новоселки

Солово

Дягилово

Рязань



Памятник Евпатию Коловрату в Рязани

Евпатий Коловрат — рязанский воевода, богатырь, герой рязанского народного сказания XIII в.



Международный фестиваль воздухоплавания «Небо России»

Рязанский кремль



Музей коневодства в Дивово

Расположен при единственном в мире научно-исследовательском институте коневодства.



Соборная колокольня Успенского собора (1789–1840 гг.)

Создавалась более 50 лет по проектам трех разных архитекторов. Ее высота — 83,2 м.



Церковь Святого Духа (1642 г.)

Единственная сохранившаяся постройка Духовского монастыря (1505–1783 гг.)

Успенский собор (1693–1699 гг.)

Украшен уникальной резьбой по белому камню. В нем один из самых высоких иконостасов в России.

Край любимый! Сердцу снятся Скирды солнца в водах лонных. Я хотел бы затеряться В зеленях твоих стозвонных.

С. Есенин

Дом-музей С. Есенина в Константиново



Проня

Мичуровка

Ерлин

Скопин

Белозубка



Спасское

Скопинская художественная керамика



Знаменитые люди Рязанской области

Павлов Иван Петрович (1849–1936) — ученый-физиолог, создатель учения о высшей нервной деятельности, лауреат Нобелевской премии. Родился в г. Рязани.

Мичурин Иван Владимирович (1855–1935) — биолог, селекционер, экспериментатор, автор многих сортов плодово-ягодных культур, почетный член АН СССР. Родился близ д. Долгое (ныне Мичуровка).

Циолковский Константин Эдуардович (1857–1935) — ученый-самоучка, изобретатель, основоположник отечественной космонавтики. Родился в с. Ижевском.

Есенин Сергей Александрович (1895–1925) — поэт. Родился в с. Константиново.

Музей пчеловодства в Рыбном

Здесь представлены улей-церковь, улей-колокольня и другие уникальные экспонаты.





Мещерский музей деревянного зодчества в Лункино

Лункино





Струг (струга)

Русское плоскодонное парусно-гребное судно.

Ханская мечеть в Касимове

(XVIII–XIX вв., минарет — XV в.)

В XV–XVII вв. на Рязанщине существовало Касимовское татарское ханство, подчинявшееся московским князьям.



Кузнечный фестиваль в Истье

На месте железоделательного завода времен Петра I сохранилась домна — единственный образец плавильной печи XVIII в. в Европе. Здесь проводится Международный кузнечный фестиваль.



«Малиновое царство»

Каждое лето в селе Шивалки проводится фестиваль малины.

Шиловое плетение

Местные умельцы плетут из бересты, лыкового прута и даже из ежовичной лозы.



Ижевское



Водяной орех чилим

Касимов

Музей космонавтики им. К. Э. Циолковского в Ижевском

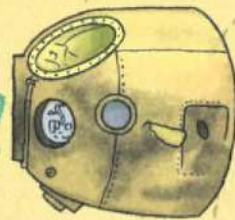


Музей «Русский самовар»

В коллекции Касимовского музея ок. 300 экспонатов. Самый большой самовар вмещает четыре ведра воды, самый маленький — один стакан.

Живокасть высокая

Кадом



Шиловский краеведческий музей

Гордость музея — палеонтологические и археологические коллекции, рассказывающие об истории края с древнейших времен.



Шацкие казаки

Шацк — центр рязанского казачества.



Истья

Клепиково

Шилово

Кирицы



Усадьба фон Дервиза в Кирицах (1889 г.)

П. фон Дервиз — рязанский предприниматель, прославившийся строительством железных дорог.

Ерлинский парк-дендрарий

Музей-заповедник «Усадьба С. Н. Худекова» — парк XIX в., в котором растут деревья и кустарники 88 видов.



Вухоль

Кабан



Шацк




Кадомский вениз

По указу Петра I, запретившего покупать кружево за границей, мастерицы из Венеции обучили монахинь Кадомского монастыря плести венецианское кружево, на основе которого затем была создана уникальная игольная вышивка белым по белому — вениз.

Солотчинский Рождества Богородицы монастырь

(осн. в 1390 г.)

Крупнейший памятник архитектуры наришкинского барокко.



Памятник М. Д. Скобелеву в Рязани

Знаменитый русский военачальник XIX в. похоронен в родовом имени Скобелевых в с. Спасском.



Рязанская область

Смоленская область



Центральный

Смоленск

968 000

MSK

49 779 км²

250 км

280 км



Знаменитые люди Смоленской области

Глинка Михаил Иванович (1804–1857) — композитор, родоначальник русской классической музыки и национальной оперы. Родился в с. Новоспасском.

Пржевальский Николай Михайлович (1839–1888) — первый исследователь Центральной Азии. Открыл более 200 видов растений и животных. Родился в д. Кимбурово (ныне не существует).

Гагарин Юрий Алексеевич (1934–1968) — первый в мире космонавт, 12.04.1961 совершивший полет в космос на корабле «Восток». Герой Советского Союза. Родился в д. Клушино.



Смоленский женский народный костюм

Смоленская крупа

Мелкая гречневая крупа, а также манная, окатанная до величины макового зерна.



Смоленская гончарная керамика



Керамическая жителяница Смоленска.



Город-ключ

Смоленск часто называют «город-ключ», «город-щит», «страж Русской», поскольку при западных границах земли наступлении с запада по Днепру именно Смоленск первым принимал удар врага.




«Бриллиантовая столица» России

В Смоленске работает первая в СССР и крупнейшая в России и Европе фабрика по производству бриллиантов.



Памятник Юрию Никулину в Демидове

Будущий актер провел в городе первые четыре года жизни.



Гнездовские курганы

Один из самых значительных археологических заповедников страны. Включает в себя комплекс древнерусских памятников, курганных могильников и городища.



Европейская белая лазоревка

Вазузское водохранилище

Средний дятел



Быстрая русская

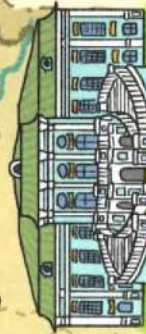


Хмелита

Герасимо-Болдинский Свято-Троицкий монастырь



Гагарин



Музей-заповедник А. С. Грибоедова «Хмелита»

Вязьма



Родная усадьба Грибоедова.



Менделем-Мендл Шнерерсон (1902–1994)

Любавичский ребе, один из виднейших еврейских

Зал Двина

Тайник сердцевидный



Национальный парк «Смоленское Поозерье»



Древооточек

Демидов

Рудня Любавичи


Центр иудаизма в Любавичах

Место паломничества хасидов* с XVII в.

*Хасид — последователь религиозного течения в иудаизме.

Смоленские храмы


Строительство храмов в Смоленске зародилось в нач. XII в. В то время в городе еще не было своих мастеров, и зодчих приглашали из Чернигова и Киева. К середине столетия здесь сформировалась собственная школа зодчества, и уже смоляны стали звать в другие города.



Церковь Петра и Павла (1146 г.)

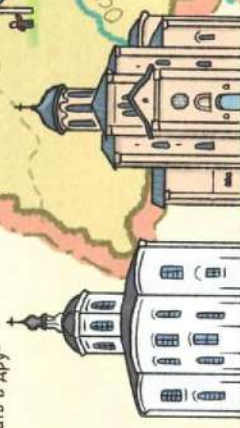
Смоленский государственный музей-заповедник

Один из крупнейших музеев в России.



Смоленский Свято-Успенский кафедральный собор (XVII–XVIII вв.)

Сердце и визитная карточка города.



Церковь Иоанна Бозослова (XII в.),
Церковь Архангела Михаила (к. XII в.)

Смоленск

Гнездово

Талашкино



Глобус в Дорогобуже

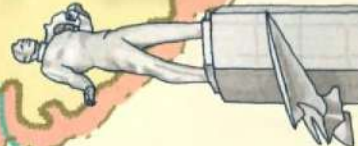
Сделан в 2007 г. из стального газгольдера*. Глобус, самый большой в Европе, достигает в высоту 12 м, а в диаметре — 10,5 м.

*Газгольдер — резервуар для хранения природного, биологического, бытового или сжиженного нефтяного газа.



Рославль

Лютик шерстистый



Памятник Ю. Гагарину в Гагарине

Музей-усадьба М. И. Глинки в Новоспасском

Новоспасское



Историко-архитектурный комплекс «Геремок» в Талавкино



Памятник Василию Теркину в Смоленске

Поэма смоленского писателя А. Твардовского — одно из наиболее известных произведений, созданных во время Великой Отечественной войны, прославляющее подвиг простого советского солдата.

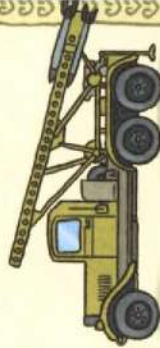


Ельня

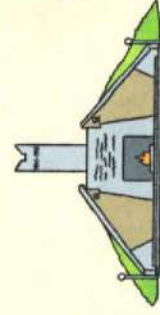


Памятник катюше в Рудне

Город Рудня стал одним из первых мест боевого применения реактивных минометов катюша.



Монумент «Героическим защитникам Смоленска 4–5 августа 1812 года»



Курган Бессмертия в Смоленске

Монумент воинам, погибшим в Великой Отечественной войне.



Смоленская область

Готовка

Всходы

Расположен рядом с Готовкой, родной деревней поэта. Стихи М. Исаковского стали известными песнями в числе коварных — «Катюша».

Катюша

Расцвели яблони и груши, Поплыли туманы над рекой. Выходила на берег Катюша, На высокий берег на крутой.

М. Исаковский



Музей «Городская кузница XVII в.» в Смоленске



Болдино

Смоленский кремль (XVI–XVII вв.)



Музей М. В. Исаковского во Всходах



Тамбовская область



Центральный
 Тамбов
 34 422 км²
 1 069 000
 MSK
 245 км
 220 км



Неприступный город

Тамбов, основанный как город-крепость, выдержал все осады и ни разу не был взят неприятелем.

Тамбовский женский народный костюм

Народный костюм жителей Тамбовщины практически полностью соответствует мордовскому национальному костюму.



Знаменитые люди Тамбовской области

Лодыгин Александр Николаевич (1847–1923) — электротехник, изобрел первую в мире лампу накаливания. Родился в с. Стеньшино.
Гальперин Петр Яковлевич (1902–1988) — один из ведущих отечественных психологов. Родился в г. Тамбове.
Колмогоров Андрей Николаевич (1903–1987) — один из крупнейших математиков XX в., основатель современной теории вероятностей. Родился в г. Тамбове.

Памятник тамбовскому мужику в Тамбове

Современный памятник, символизирующий трудолюбие и терпение русского крестьянина.

Храм Михаила Архангела в Мордово (1909 г.)

Украшение храма — уникальный керамический иконостас.



Памятник тамбовскому волку в Тамбове

Волк — самый известный символ области.



Казанский монастырь в Тамбове (XVIII–XIX вв.)

Первый музей такой тематики в России.



Памятник боевой машине ИСУ-152 в Тамбове

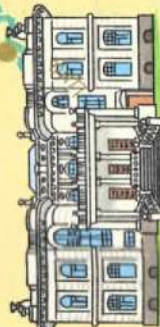


Музей истории медицины в Тамбове

Первый музей такой тематики в России.



Свято-Никольская Мамонтова пустынь (1629 г.)



Усадьба фабриканта М. В. Асеева

Один из красивейших дворцово-парковых ансамблей Тамбовской области.

Моршанск



Были и медведи



Огарь



Брандушка разноцветная

Керша



Волжский подуст

Свято-Троицкая церковь в Пичаево (1889 г.)



Естествоиспытатель, мыслитель и общественный деятель XIX–XX вв. провел в этих местах немало времени, работая и занимаясь благотворительностью.

Усадьба В. И. Вернадского в Вернадовке

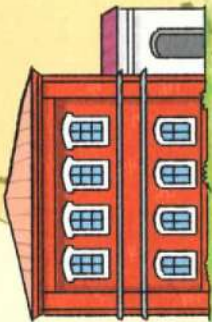


Вернадовка

Пичаево

Мамонтово

Стенькино



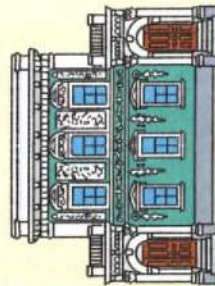
Музей-усадьба А. М. Герасимова в Мичуринске

А. М. Герасимов, уроженец города, был первым президентом Академии художеств СССР.



Дом-музей С. В. Рахманинова в Ивановке

Почти 30 лет композитор приезжал сюда каждый год, здесь написаны многие его произведения.



Аптека Гакена в Тамбове (1870-е гг.)

Музей яблони в Мичуринске

Музей при Мичуринском аграрном университете посвящен яблоне — любимому российскому фрукту и источнику вдохновения для И. В. Мичурина.



Тамбов



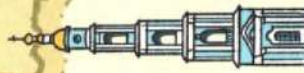
Дом-музей И. В. Мичурина в Мичуринске

Самый известный отечественный селекционер отдал много лет работе в этих краях.



Сурок-байбак

Мордово



Спассо-Преображенский собор в Тамбове (1693—1793 гг.)



Моршанский историко-художественный музей


В этом музее — вторая по величине российская коллекция деревянной скульптуры XVII—XVIII вв.



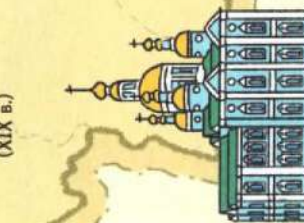
Церковь Успения Пресвятой Богородицы в Моршанске (1914 г.)

Единственная в Тамбовской области старообрядческая церковь.

Знаменка



Боголюбский собор в Мичуринске (XIX в.)



Инжавинский краеведческий музей

Главная гордость музея — вещи XIX в. принадлежавшие дворянам Доктуровым.

Тамбовские известия

Первая в России провинциальная газета вышла в свет в Тамбове в 1788 г. благодаря поэту Г. Р. Державину, который в те годы был наместником в Тамбовском крае.



Создание в Тамбове парка имени В. П. Савина — событие, историей в нем XX в. хотели создать здесь уремный парк. *Кремль — туристический подвешенный лес.

Ивановка



Инжавино



Памятник «Вечный студент» в Тамбове

Большое клюквенное болото

Одно из самых южных мест произрастания клюквы, памятник природы.



Мучкап

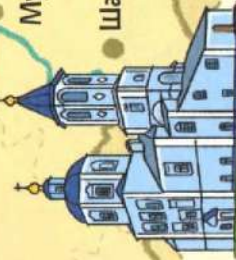
Памятник Б. Пастернаку в Мучкапе

Шапкино

Летом 1917 г. Б. Пастернак проездом оказался в поселке. За время короткой остановки он написал цикл стихов «Попытка душу разлучить».



Покровская церковь в Тамбове (1763 г.)



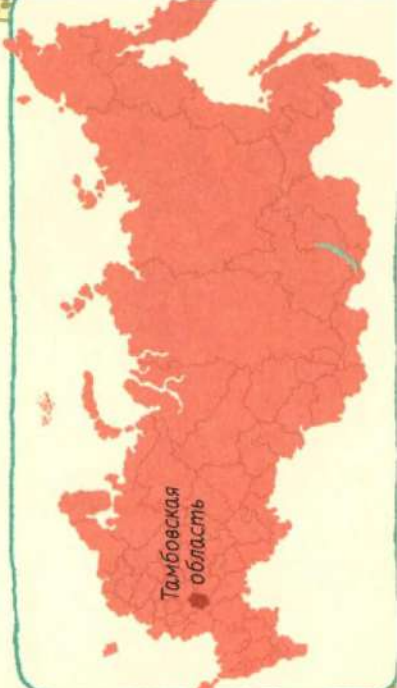
Усадьба Загряжских-Строгановых в Знаменке (XVIII—XIX вв.)

Здесь родилась Н. Н. Гончарова — жена А. С. Пушкина. Сегодня усадьба — единственный в России музей Натальи Гончаровой.



Ворона

Тамбовская область



Тверская область



- Центральный
- Тверь
- 1 326 000
- MSK

- 84 201 км²
- 350 км
- 450 км

«Здесь рождается Волга!»

Близ д. Волговерховье расположен исток великой русской реки.



Иван Иванович Шишкин

На берегах озера Селигер художник рисовал этюды для картины «Утро в сосновом лесу».



«Тверские Кижы» (1697 г.)

Многоярусная церковь Рождества Иоанна Предтечи в Ширково на озере Вселуг.



Нило-Столобенская пустынь на Селигере



Трехпалый дятел



Селигер

Система озер ледникового происхождения




Женский костюм Тверской губернии



Торжокское золотое шитье

В Торжке заказывались парадные платья для членов царской семьи.



Пожарские котлеты

По легенде, Александр I остановился на постоялом дворе Пожарского в Торжке. Царь захотел отведать отбивных на косточке. У Пожарского не оказалось телятины, и его дочь обваляла в сухарях рубленое мясо курицы, добавила косточку и придала форму телячьей котлеты. Блюдо так понравилось императору, что он щедро вознаграждал хозяев.



Бубоницы

Торопец



Дуб в Торопце

По преданию, Александр Невский с супругой венчались в дубовой церкви на Малом Городище. После свадебного пира поехали в Новгород, и по дороге Александр посадил дуб. В 1978 г. дерево погибло, прожив 739 лет. А его высаженные ростки продолжают жить.

Корсунско-Богородицкий собор в Торопце (XVIII в.)

В городе родился собственный архитектурный стиль — «торопецкое барокко».



Памятник Афанасию Никитину в Твери



Памятник Учителю в Торопце



Кольчатая горлица



Музей А. С. Пушкина в Берново

Располагается в усадьбе помещиков Вульфов, в которой бывал А. С. Пушкин.

Осташков

Волговерховье
Ширково

Пожарная каланча в Осташкове

В XIX в. местная пожарная команда была известна далеко за пределами города.

Обелиск освободителям Ржева

Установлен в честь освобождения города от немецких оккупантов в 1943 г.



Ржев

Церковь Преображения в Красном (1790 г.)

Архитектор Юрий Матвеевич (он же Георг Фридрих) Фельтен повторил свой проект петербургской Чесменской церкви.



Знаменитые люди Тверской области

Никитин Афанасий
(1471–1494) — путешественник, тверской купец, автор знаменитых путевых записей «Хождение за три моря». Родился в г. Твери.

Лыдов Сергей Яковлевич
(1902–1977) — певец (тенор), народный артист СССР. Родился в д. Старое Князево (ныне Князево).

Горюх Владимир Александрович
(1910–1968) — живописец и график, народный художник СССР. Родился в с. Эммаус.



Угод



Орлячок сибирский



Погреб-пирамида в Митино (XVIII в.)

Уникальное сооружение архитектора Н. А. Львова.



Печеночница благородная



Зубр

Старо-Вознесенская церковь в Торжке (1717 г.)



Форисоглебский монастырь в Торжке (XVII–XIX вв.)

Один из древнейших монастырей России (по преданию, основан в 1038 г.).



Василово Митино



Синец

Торжок

Варново Грузины

Красное

Старица



Свято-Успенский монастырь в Старице (XVI–XIX вв.)

Бежецк



Торговые ряды в Бежецке (XVIII в.)



Музей малины в Бежецке



Паутинник фиолетовый



Архитектурно-этнографический музей в Василево

Здесь собраны шедевры деревянного зодчества XVIII–XIX вв., а также проходит ежегодный фольклорный праздник «Троицкие гуляния».

Межевудца

Калязин



Змей Горыныч

Деревня Гадово (п. Приволжский) считается родиной Змея Горыныча.

Торжок

Варново Грузины

Красное

Старица



Тверь

Эммаус

Конаково



Усадьба Грузины (XVIII в.)

Построенная по проекту Б. Растрелли, усадьба считалась среди современников одной из красивейших. Здесь бывал А. С. Пушкин.



Под парусами

Тверь — один из центров развития парусного спорта России.

Кимры

Иваньковское вдхр.



Кимры — столица сапожного царства

Каждый стежок и строчка кимрских сапожников превращали обувь в настоящее произведение искусства.

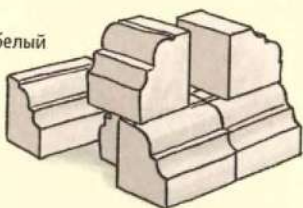


Колокольня Никольского собора в Калязине (1800 г.)

Колокольня имела 12 колоколов и 5 ярусов. При создании Угличского водохранилища оказалась в зоне затопления.

«Старицкий мрамор»

Этот известняковый белый камень обладает особенно ценными строительными свойствами и известен с XIV в.



Тверская область

Тульская область



Центральный

Тула

1 521 000

MSK

25 679 км²

200 км

190 км

Оружейная столица

Тульским оружием бились войска Петра I под Азовом и Полтавой. Во время Отечественной войны 1812 г. в Туле изготовили 600 тыс. ружей.



Печатный тульский пряник

В Туле мастера пекут пряники по уникальным рецептам, которые хранились в строгой тайне и передавались только по наследству и исключительно по мужской линии.

Белевские коклюшечные кружева



Сныхово
Белев

Мишенское



Музей тульского самовара в Туле

Основателем первого самоварного заведения в Туле был оружейник Федор Лисицын с сыновьями. Их самовары славились разнообразием форм и отделок.

Памятник Левше в Туле

Герой «Сказа о тульском косом Левше и о стальной блохе» Н. Лескова — талантливый умелец-самоучка, подковавший стальную блоху. Считается, что прототипом Левши стал главный механик Тульского оружейного завода А. М. Сурнин.




Тульские куранты

Механизм часов создан известным тульским мастером в к. XVIII в.



Музей тульского пряника в Туле



Дозорщик-император



Музей оружия в Туле

Сныховский валун

Уникальный камень с изображениями, датируемыми III тыс. до н. э.



Филимоново

Крапивна



Фифи

Фестиваль крапивы в Крапивне

Символ города — крапива, а в день фестиваля проводятся крапивные бани.

Белевский Спасо-Преображенский монастырь (1525 г.)



Троицкое



Родовое имение Тургеневых в Тургеневе (XIX в.)

Черноусово

Автомузей Михаила Красинца в Черноусово

В музее собрана коллекция из 220 советских автомобилей разного времени.



Пирогово

Тульская конка

Вагоны конно-железнодорожной дороги на улицах Тулы появились в 1888 г. и были визитной карточкой города.



Тульский экзотариум

Единственный российский зоопарк, где обитают уникальные экземпляры амфибий и рептилий.

Художественный музей-заповедник «Поленово» в Страхово

По задумке выдающегося пейзажиста В. Д. Поленова, его усадьба (1892 г.) должна была стать «гнездом художников».



Страхово

Дворяниново



Музей-усадьба «Дворяниново»

Родовая усадьба Болотовых, где жил и работал А. Т. Болотов первый русский ученый-агроном, энциклопедист XVIII—XIX вв.

Город-герой

Героическая защита Тулы во время Великой Отечественной войны сорвала планы Гитлера подойти к Москве с юга.



Тула

Ясная Поляна


Музей-усадьба «Малое Пирогово»

Филиал музея-усадьбы «Ясная Поляна». Здание построено по проекту Л. Н. Толстого.



Глиняная филимоновская игрушка

Мастерицы расписывают фигурки горизонтальными полосками красного, желтого, зеленого цветов.



Сплюшка

Падающая Николаевская колокольня в Венеце

(1800 г.)

Ее высота 75 м.



Венец



Тульский кремль (XVI в.)

Тульский кремль — центральный узел системы оборонительных сооружений XVI—XVII вв. Защищен от нашествия...

Тетяковка

Купальница европейская



Араповский подземный монастырь близ Тетяковки (XIX в.)

Состоит из прямых ходов и комнат, в стенах сделаны ниши и лавки. Церковь не поддерживала подземный монастырь, и входы в пещеру были уничтожены в 1856 г.

Знаменитые люди Тульской области

Жуковский Василий Андреевич (1783–1852) — поэт и переводчик. Родился в с. Мишенском.

Даргомыжский Александр Сергеевич (1813–1869) — композитор, музыкант-виртуоз. Родился в с. Троицком.

Стечкин Игорь Яковлевич (1922–2001) — конструктор-оружейник, разработчик легендарного 9-мм автоматического пистолета АПС и др. Родился в г. Алексине.

Новомосковск



Дон



Заповедник «Куликово поле»

Куликовская битва (1380 г.) положила начало освобождению Руси от ига Орды. Войска князя Дмитрия Донского сокрушили полчища татарского хана Мамая. Битва получила название «Мамаево побоище».

Прощеный колодец

Родник на Куликовом поле, где Дмитрий Донской омыл раны товарищей и прощался с погибшими.



Усадьба-музей «Ясная Поляна»

В Ясной Поляне родился и прожил большую часть своей жизни Лев Николаевич Толстой.

Куликово поле

Неправа

Конь-камень близ п. Козье

Этот мегалит* весом 20 т водружен на три небольших камня.

* Мегалиты — культовые каменные сооружения. Их происхождение относят к дописьменной эпохе.



Козье

Иштутино

Иштутинское городище

Согласно легенде, во время набегов крымских татар на Русь местные жители... исчезали. Вероятно, на территории городища была потайная пещера, где и прятались люди.



Дом-музей И. А. Бунина в Ефремове

Здесь жил и работал лауреат Нобелевской премии писатель И. А. Бунин.



Ефремов

Хомячок серый



Кукрыникисы

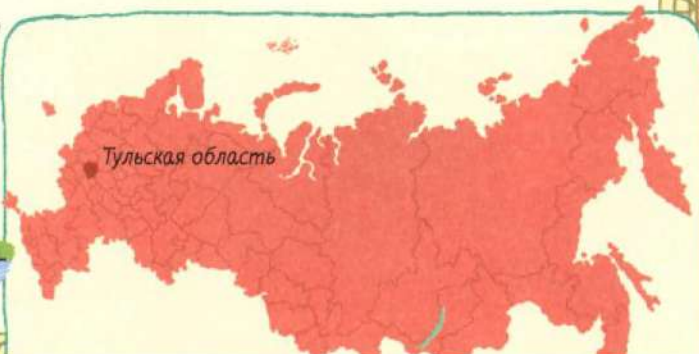


Музей П. Н. Крылова

Порфирий Крылов (1902–1990), уроженец Тулы — один из знаменитой триады художников-карикатуристов Кукрыников.

Памятник «хвосту» в Туле

Памятник сделан из сплава медных пятак, которые, по легенде, лежали под пятками студентов разных институтов и принесли удачу на экзаменах.



Тульская область

Ярославская область

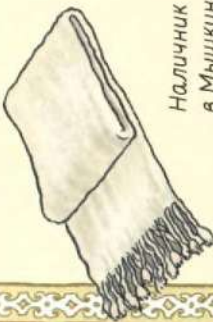


Центральный
Ярославль
1 272 000
MSK

36 177 км²
270 км
220 км

Льняные полотенца

Гаврилов-Ям — «льняная столица» России.



Налчикник в Мышкине

Дом резчика Смирнова в Мышкине

Подрядчик П. Е. Смирнов застроил большую часть деревянного центра города, благодаря чему здесь даже сложилось понятие «смирновский стиль».



Резной дворец «Мышкины палаты» в Мышкине

Ростовская финифть

Этот промысел существует с XVIII в. Эмалевыми миниатюрами украшали церковную утварь, иконы, посуду, зеркала, броши, шкатулки.



Рыбинское озеро

Дарвинский заповедник

Организован для изучения изменений в дикой природе.

Рыбная слобода

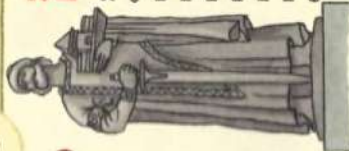
На месте Рыбной слободы, славившейся поставками отборной стерляди для царского стола, теперь стоит г. Рыбинск.



Барщинка



Ярослав Мудрый



Ярослав называют «Флоренция Русского Севера». В 1010 г. князь Ярослав Мудрый построил на месте поселения язычников на правом берегу Волги город-крепость и назвал его «во свое имя».

Ярославская иконопись

Ярославская школа иконописи занимает важное место в истории искусства Древней Руси.



Спас Нерукотворный

Пошехонские сыры

Пошехонье — столица сыроваренного дела.



Сусальное золото и серебро

В Пошехонье изготавливаются тончайшие листы сусального золота и серебра, которые используются в архитектуре, отделке церковной утвари, производстве орденов и медалей.



Кияженка

Данилов



Церковь Иоанна Предтечи в Ярославле

Алеша Попович




Ярославская область — родина Алешы Поповича, младшего из трех богатырей. Вместе с ним в богатую историю входят Илья Муромец и Добрыня Никитич.

Знаменитые люди Ярославской области

- Ушаков Федор Федорович** (1745—1817) — адмирал, один из создателей и командующий Черноморским флотом. Канонизирован Русской православной церковью. Родился в д. Бурнаково.
- Собинов Леонид Витальевич** (1872—1934) — оперный певец, «первый тенор России». Родился в г. Ярославле.
- Блюхер Василий Константинович** (1889—1936) — Маршал Советского Союза. Родился в д. Барщинке.

Красный лук

Красный лук из даниловских огородничеств поставлялся к царскому столу.



Церковь Ильи Пророка в Ярославле



Храм Царевича Димитрия на Крови в Угличе (1692 г.)
В Угличе в 1591 г. был убит младший сын Ивана Грозного.



«Смыльный колокол»
Не найдя виновников смерти царевича, суд решил наказать колокол, оповестивший о ней: ему вырвали «языки» и «ослали» в Сибирь. Позже колокол вернули обратно в Углич.

«Живьем брать демонов!»



Ростовский кремль (1670–1683 гг.)
Резиденция митрополитов Ростовских. Здесь снимали сцены эпохи Ивана Грозного для фильма «Иван Васильевич меняет профессию».

Варницкий Троице-Сергиев монастырь (XV в.)



В XIV в. эта земля принадлежала родителям Сергия Радонежского. Здесь один из самых почитаемых святых Руси провел детские годы. По преданию, здесь же ему явился ангел.

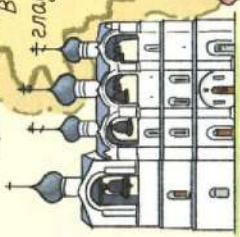


Угличский кремль (XV в.)




Музей мифов и суеверий русского народа в Угличе
Экспозиция музея рассказывает о древней русской культуре, обычаях и укладе жизни.

Вяз гладкий



Звонница Успенского собора Ростовского кремля (к. XVII в.)

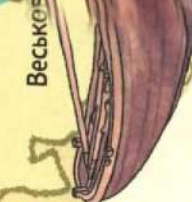


Музей «Космос» в Никульском
Посвящен первой женщине-космонавту Валентине Терешковой, уроженке Ярославской области.

Углич



Юрий Долгорукий
Первый самостоятельный князь Ростова. При нем Ростов был назван Великим.



Музей-усадьба «Ботик Петра I» в Веськово
Здесь в 1692–1693 гг. были спущены на воду ок. 100 кораблей «потешной флотилии» Петра I, положившей начало русскому флоту.

* «Потешная флотилия» — флотилия, построенная в речном подворье и влодей, набранных для волевого игр царевича Петра Алексеевича.



Музей «Космос» в Никульском

Валентина Терешкова



Борисоглебский

Варницы



Переславская ряпушка

Переславль-Залесский



Знаменитый полководец был князем Переслава, и именно отсюда он со своей дружиной уходил на Чудскую битву и защиту Новгородской земли.



Борисоглебский монастырь (осн. в 1363 г.)
Здесь принял постриг монах Пересвет, ставший впоследствии легендарным героем Куликовской битвы.



Ярославль

Карабиха

Памятник «Копейка 1612 года» в Ярославле
Копейки-«чешуйки» выпускались в городе с марта по июль 1612 г. и шли на содержание народного ополчения Минина и Пожарского.



Гаврилов-Ям Ростов



Памятник Александру Невскому в Переславле-Залесском
Знаменитый полководец был князем Переслава, и именно отсюда он со своей дружиной уходил на Чудскую битву и защиту Новгородской земли.



Деряба

Детский музей Деда Маая в Карабихе
В интерактивном музее для самых маленьких живут герои стихов Н. А. Некрасова.

Мемориальный музей-заповедник Н. А. Некрасова «Карабиха»
Здесь Николай Алексеевич работал над поэмами «Мороз, Красный нос», «Русские женщины», «Кому на Руси жить хорошо».



Ярославская область

Кировская область

Приволжский

Киров

1 311 000

MSK

120 400 км²

570 км

440 км



Знаменитые люди Кировской области

Конева Иван Степанович (1897—1973) — военачальник, Маршал Советского Союза, дважды Герой Советского Союза. Родился в д. Лодейно.

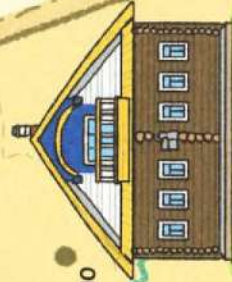
Васнецов Виктор Михайлович (1848—1926) — художник-передвижник. Родился в с. Лопьял.



Вятский праздник «Свистопляска»

В нач. XV в. произошла битва между вятчанами и устюжанами. По одной из версий, ночью, не узнав друг друга, вступили в бой два дружественных друг другу войска. Это собы-

Лодейно



Дом-музей И. С. Конева в Лодейно



Вятчане

Вятка — историческое название Кирова, главного города области.



Кикимора Вятская



Резиденция Кикиморы Вятской

Кикимора издревле считается персонажем из вятской глубинки. В Кирове даже есть ее резиденция.

Вятский Успенский Трифонов монастырь в Кирове (осн. в XVI в.)

Одна из древнейших обителей Вятского края.

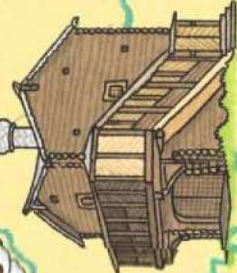


Белая куропатка

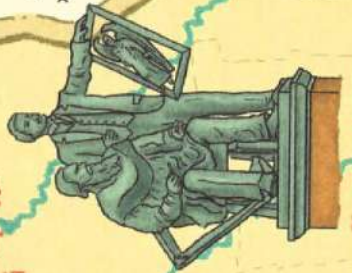


Часовня Михаила Архангела в Слободском (1610 г.)

Самое древнее деревянное сооружение в области, построено без единого гвоздя. В 1973 г. экзот-



Художественный музей им. братьев Васнецовых в Кирове



Самый продолжительный (3—8 июня) и протяженный (155 км) в православном мире.

Вятская порода лошадей



Щелкун краснокрылый



Изделия из капокорня*

* Киле-корень — напиток на стволах, ветках и корнях дерева.




Вятская гармонь

Вятская губерния была крупным центром гармонного промысла, а местные гармонщики отличались звучностью и прочностью.

Всероссийский Великий крестный ход

Самый продолжительный (3—8 июня) и протяженный (155 км) в православном мире.



Дымковская глиняная игрушка

Возникновение игрушки связывают с праздником «Свистуны», к которому женщины слободы Дымково лепили глиняные свистульки в виде коней, баранов, козлов и уток.




Особняк купца Т. Ф. Булычева в Кирове (1911 г.)



Нургушский заповедник

Орлан-белохвост
Главный символ Нургушского заповедника.

Котельничское местонахождение парейазавров
Самое крупное в мире местонахождение древних ископаемых ящеров парейазавров, обитавших 250–260 млн лет назад, еще до динозавров.



Зосимо-Савватиевская церковь в Коршике (1777 г.)

Один из красивейших памятников архитектуры XVIII в.



Музей истории крестьянства в Ленинской Искре



Музей матрешки в Нолинске
Деревянную расписную игрушку на Вятской земле изготавливают с нач. XX в.

Яранск



Самобеглая коляска Шамшуренкова

В 1752 г. изобретатель Л. Шамшуренков, уроженец Яранского уезда, смастерил самопередвигающуюся коляску, ставшую прообразом автомобиля.

Музей А. С. Грина в Кирове

Выдающийся писатель — уроженец Вятского края.

Киров

Истобенск
Ленинская Искра



Машковцевские кедры в Бурмакино
Первые посадки кедров в Кировской области (1725 г.).

Ухтым

НОЛИНСК

Деревянную расписную игрушку на Вятской земле изготавливают с нач. XX в.



Утесовый комплекс на р. Немде

Церковь Михаила Архангела в Вятских Полянах (XVI в.)

Эту церковь называют «деревянной жемчужиной» Вятского края.



Истобенский огурец

Жители Истобенска солили огурцы в деревянных бочках, хранившихся в источниках с ключевой водой.

Рябово

Музей-заповедник «Рябово»

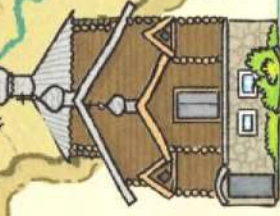
«Родовое гнездо» братьев-художников В. М. и А. М. Васнецовых.



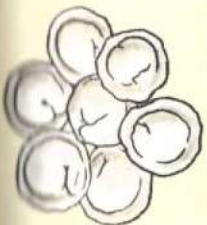
Калипсо луковичная



Кильмезь



Вятские Поляны



Вятские пельмени

Вятская земля — родина пельменей. Раньше край был заселен финно-угорскими народами, придумавшими блюдо «пельмянь» («медвежье ушко»).

Ухтымское месторождение волконскоита

Из уникального минерала, зеленого цвета, жирного на ощупь и очень хрупкого, делали краску, которая никогда не тускнела. Ее знали еще иконописцы.



Фестиваль «Вятский лапот» в Кильмези

Фестиваль народных промыслов, который с 2009 г. проходит в середине июля.



Кировская область

Кировская область



Приволжский
 Киров
 1 311 000
 MSK
 120 400 км²
 570 км
 440 км

Знаменитые люди Кировской области

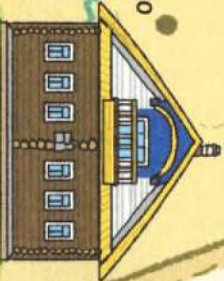
Конев Иван Степанович
 (1897–1973) — военачальник, Маршал Советского Союза, дважды Герой Советского Союза. Родился в д. Лодейно.
Васнецов Виктор Михайлович
 (1848–1926) — художник-передвижник. Родился в с. Лопьял.



Вятский праздник «Свистотыжка»
 Лодейно



Кукарское Кружево

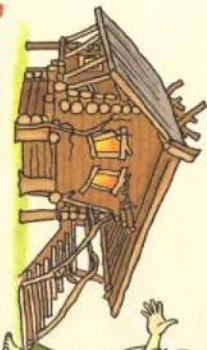


Дом-музей И. С. Конева в Лодейно

В нач. XV в. произошла битва между вятчанами и устюжанами. По одной из версий, ночью, не узнав друг друга, вступили в бой два дружественных друг друга войска. Это собы-



Вятчане
 Вятка — историческое название Кирова, главного города области.



Резиденция Кикиморы Вятской

Кикимора издревле считается персонажем из вятской глубинки. В Кирове даже есть ее резиденция.



Кикимора Вятская

Вятский Успенский Трифонов монастырь в Кирове (осн. в XVI в.)

Одна из древнейших обителей Вятского края.



Дымковская глиняная игрушка

Возникновение игрушки связывают с праздником «Свистунья», к которому женщины слободы Дымково лепили глиняные свистульки в виде коней, баранов, козлов и уток.

Изделия из капокорня*



* Капокорень — напыль на стволах, ветвях и корнях деревьев.



Вятская порода лошадей



Шелкун краснокоричневая Вятская



Вятская гармонь

Вятская губерния была крупным центром гармонного промысла, а местные гармонники отличались звучностью и прочностью.

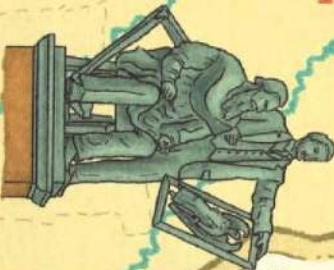
Всероссийский Великорецкий крестный ход

Самый продолжительный (3–8 июня) и протяженный (155 км) в православном мире.



Михаила Архангела в Слободском (1610 г.)

Самое древнее деревянное сооружение в области, построена без единого гвоздя. В 1973 г. экспонирована в Кирове.



Художественный музей им. братьев Васнецовых в Кирове





Особняк купца Т. Ф. Булычева в Кирове (1911 г.)



Нургушский заповедник



Орлан-белохвост
Главный символ Нургушского заповедника.

Котельничское местонахождение парейазавров

Самое крупное в мире местонахождение древних ископаемых ящеров парейазавров, обитавших 250–260 млн лет назад, еще до динозавров.



Зосимо-Савватиевская церковь в Коршике (1777 г.)

Один из красивейших памятников архитектуры XVIII в.



Музей истории крестьянства в Ленинской Искре



Музей матрешки в Нолинске

Деревянную расписную игрушку на Вятской земле изготавливают с нач. XX в.

Яранск



Музей А. С. Грина в Кирове

Выдающийся писатель — уроженец Вятского края.



Самобеглая коляска Шамшуренкова

В 1752 г. изобретатель Л. Шамшуренков, уроженец Яранского уезда, смастерил самопередвигающуюся коляску, ставшую прообразом автомобиля.

Слободской



Рябово

Музей-заповедник «Рябово»

«Родовое гнездо» братьев-художников В. М. и А. М. Васнецовых.



Вятские пельмени

Вятская земля — родина пельменей. Раньше край был заселен финно-угорскими народами, придумавшими блюдо «пельмянь» («медвежье ушко»).



Калитса луковичная

Машковцевские кедры в Бурмакино

Первые посадки кедров в Кировской области (1725 г.).

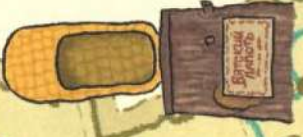
Ухтым

Нолинск

Гориховская чернушка



Кильмезь



Фестиваль народных промыслов «Вятский лапоть» в Кильмези

Фестиваль народных промыслов, который с 2009 г. проходит в середине июля.

Вятские Поляны

Церковь Михаила Архангела в Вятских Полянах (XVI в.)

Эту церковь называют «деревянной жемужиной» Вятского края.



Истобенский огурец

Жители Истобенска солили огурцы в деревянных бочках, хранящихся в источниках с ключевой водой.



Кировская область

Нижегородская область



Приволжский

Нижегород

3 281 000



МСК



76 624 км²



400 км



300 км

Знаменитые люди Нижегородской области

Кулибин Иван Петрович (1735—1818) — изобретатель-механик, более 30 лет заведовал механической мастерской Петербургской Академии наук. Родился в г. Нижнем Новгороде.

Пешков Алексей Максимович (1868—1936) — прозаик и драматург, писавший под псевдонимом Максим Горький. Родился в г. Нижнем Новгороде. С 1932 по 1990 г. город носил его имя.

Чкалов Валерий Павлович (1904—1938) — летчик-испытатель, Герой Советского Союза. Родился в с. Василево (ныне г. Чкаловск).

Камнерезная фабрика «Борнуковская пещера»

Камень в Борнуково добывали еще во время правления Екатерины II. Скульптуры из борнуковского камня — жемчужина камнерезного промысла.

Город у слияния двух рек

В 1221 г. князем Юрием Всеволодовичем у места слияния Волги и Оки был основан опорный пункт обороны границ Владимиро-суздальского княжества от мокшан, эрзян, марийцев и волжских булгар под названием Новгород Низовской земли.



Нижегородский женский народный костюм

Мемориальный музей В. П. Чкалова в Чкаловске

В музее, помимо личных вещей летчика, выставлен самолет АНТ-25, на котором Чкалов пересекал Северный полюс.



Чкаловск

Город мастеров в Городец



Городецкий музей самоваров

Городец

Семенов

Детский музей в Городце

Здесь можно увидеть игрушки, которыми играли наши бабушки и дедушки.



Озеро Светлояр

По легенде, град Китеж вместе с жителями опустился на дно озера Светлояр, не сдавшись хану Батюю. В нем по-прежнему живут люди, и иногда из-под воды доносятся звон китежских колоколов, слышный только тем, кто «чист сердцем».



Хохломская роспись


Промысел известен с XVII в. и стал одним из самых узнаваемых символов России.



Керженский заповедник



Рысь



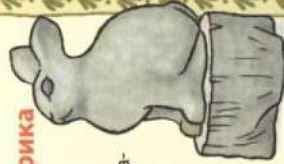

Красноперка



Лисица

Нижегородская ярмарка

Крупнейшая ярмарка в России, известная с XIX в.; один из всемирно известных центров оптовой торговли.



Нижегородский кремль

Деревянная крепость была основана в 1221 г., а каменным кремль стал в 1515 г. Крепость с 13 башнями считалась неприступной: кремль ни разу не был взят врагом.



Дмитриевская башня

Древнейшая башня кремля, заложена ок. 1372 г.



Макарьево

Дворец детства творчества в Нижнем Новгороде


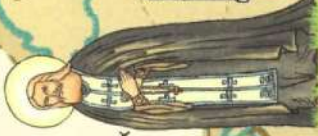


памятник архитектуры неорусского стиля.



Серафим Саровский (1754—1833)

Один из наиболее почитаемых русских святых, иеромонах Саровского монастыря — основатель и покровитель Дивеевского монастыря.



Свято-Троицкий Дивеевский монастырь (XVI в.)

Пещеланский музей располагается на глубине 70 м.



Подземный музей горного дела, геологии и спелеологии



Жимолость

Борнуково



Мемориал «Тане Савичевой и детям войны посвящается» в Шатках



Большое Болдино

Поэт приезжал в Болдино три раза и провел здесь в общей сложности пять месяцев, но написал за это время более 50 произведений!



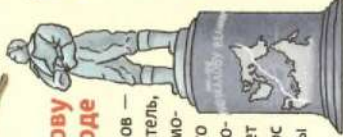
Музей-заповедник А. С. Пушкина «Болдино»



Чечетка

Памятник Чкалову в Нижнем Новгороде

Валерий Чкалов — советский летчик-испытатель, командир экипажа самолета, совершившего в 1937 г. первый беспосадочный перелет через Северный полюс из Москвы в Ванкувер (США).



Чкаловская лестница в Нижнем Новгороде

Самая длинная мемориальная лестница в России — 560 ступенек.



Памятник Козьме Минину в Нижнем Новгороде

К. Минин — русский национальный герой, организатор и один из руководителей народного ополчения 1611—1612 гг. в период Смутного времени.



Памятник морякам Волжской флотилии в Нижнем Новгороде



Полховский Майдан



Полков-майdanская Ростись

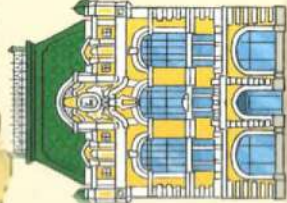

Жаворонок полевой



Канавинский мост в Нижнем Новгороде

Первый из постоянных мостов через реку Оку, соединяет верхнюю (нагорную) часть города с нижней, заречной.

Собор Александра Невского в Нижнем Новгороде



Нижегородский Дворец труда (1904 г.)



Нижегородская область

Оренбургская область



Приволжский

Оренбург


2 009 000

MSK+2

123 700 км²

425 км

755 км



Ворота в Среднюю Азию

Оренбург называют воротами в Среднюю Азию. Область расположена в двух частях света — Европе и Азии.



Оренбургская пшеничная каша

Ложка оренбургского пшена — котелок каши.

(Поговорка)

Оренбургская пшеница

Обладает исключительными качествами и получила мировое признание.



Тюльпан Шренка



Музей С. Т. Аксакова в Аксаково

В доме деда писатель провел свои детские годы.

Мечеть Караван-Сарай в Оренбурге

(1846 г.)



Памятник Оренбургскому казачеству в Оренбурге



Никольский кафедральный собор в Оренбурге

(XIX в.)



Тугустемир

Мустафино



Водный туризм

Река Сакмара — популярное место байдарочников и каякеров.

Бузулук



Самара

Тарбаганчик

Бузулукский бор

Его возраст — 6–7 тыс. лет.



Казанка



Озеро Развал в Соль-Илецке

Такое же соленое, как и Мертвое море.

Берды

Покровские меловые горы



Покровка

Оренбург

Соль-Илецк

Илек



Белый амур



Памятник учительнице в Оренбурге

Храм Святой Великомученицы Екатерины в Тугустемире
(1852 г.)



Оренбургское летное училище

Одно из старейших учебных заведений в Военно-воздушных силах (1927–1993 г.). Его окончил Юрий Гагарин.



Мемориальный музей-гауптвахта Т. Г. Шевченко в Оренбурге

За участие в Кирилло-Мефодиевском братстве (тайная политическая антикрепостническая организация) известный поэт, прозаик и художник был отправлен в оренбургские степи.



Знаменитые люди Оренбургской области

Малявин Филипп Андреевич (1869–1940) — художник. Родился в с. Казанка.

Джалиль (Залилов) Муса Мустафович (1906–1944) — татарский поэт, Герой Советского Союза, военный корреспондент армейской газеты «Отвага». Родился в д. Мустафино.



Историко-краеведческий музей в Оренбурге

(1830 г.)

Самый старый музей города.

Памятник А. С. Пушкину и В. И. Далю в Оренбурге

В 1833 г. А. С. Пушкин в сопровождении В. И. Даля в поездках по Оренбуржью изучал историю пугачевского восстания.



Саракташ

Кайсацкие кулпытасы

Надгробные памятники на киргиз-казачьих курганах.



Горноста́й



Мемориальный комплекс-музей «Салют, Победа» в Оренбурге

Музей под открытым небом. Основан в честь 60-летия победы в Великой Отечественной войне.



Свято-Троицкая обитель милосердия в Саракташе (1990-е гг.)

В народе ее называют «Саракташский Ватикан».

Оренбургский пуховый платок

Связанные вручную, даже самые большие пуховые платки-«паутинки» свободно проходят в обручальное кольцо и умещаются в гусином яйце.



*В этот вьюжный, неласковый вечер,
Когда снежная мгла вдоль дорог,
Ты накинь, дорогая, на плечи
Оренбургский пуховый платок.*

В. Боков



Этнографический комплекс «Национальная деревня» в Оренбурге

Здесь представлены подворья основных национальностей, проживающих в Оренбургской области (всего их ок. 120).

Красная гора

Название горы объясняется цветом слагающих ее пород — красной глины и красного песчаника.



Хребет Шайтантау

Здесь есть рифовые массивы известняков, которым более 500 млн лет, с окаменевшими останками древних водорослей и раковин моллюсков.



Верблюд-гора

Верблюд-гора — кварцитовый останец высотой 20 м.



Иртишское водохранилище

Крупнейший и красивейший искусственный водоем Южного Урала.



Музей истории Оренбурга

Город Оренбург основывали трижды, раз за разом переноса на другое место.



оз. Жетыколь

оз. Шалкар

Орск

Левкой душистый



Серая куропатка



Орский краеведческий музей



Орская пестроцветная яшма

Изделия из орской яшмы известны на весь мир. Они экспонируются в Эрмитаже, Русском музее, Лувре.



Оренбургская область

Пензенская область



Приволжский

Пенза

1 360 000

MSK

43 352 км²

204 км

330 км

Один регион — пять государств



Пензенская область входила в состав пяти государств, последовательно сменявших друг друга: Хазарский каганат, Волжская Булгария, Золотая Орда, Казанское ханство, Россия.

Мокша

Одна из этнических групп, населяющих Пензенскую область.

Традиционный костюм невесты-моксиданки



Пензяки толстопяты

Когда А. В. Суворов вел свои войска через Альпы, лишь солдатам пензенского полка удалось не стереть ноги. Дело было в носках с двойной пяткой — такие вязали только в Пензе.

Суворов новшество оценил, воскликнув: «Ну и молодцы, пензяки толстопяты!»



66

Памятник княгине Нарчатке в Наровчат

Нарчатка — героиня мордовского эпоса, мокшанская княгиня, защищавшая свои земли от монгольских захватчиков. Увидев, что войско ее разбито, Нарчатка на коне бросилась в реку Мокшу.



Музей истории и культуры народа буртас в Сканово

Буртас — одна из народностей, в древности населявших Пензенские земли.



Музей живой воды в Куваке

Целебная Кувакинская вода известна уже более 100 лет.



Литературно-мемориальный музей А. Н. Радищева в Радищеве

Единственный в России музей писателя находится в семейной усадьбе Радищевых.



Пещерный комплекс в Сканово

Пещеры были выкопаны буртасами в домонгольский период (до XIII в.).



Казанская Алексиево-Сергиевская пустынь в Сазанье (осн. в XVIII в.)

Основой монастыря считается пещерная келья старца Серафима. Затем там же был устроен подземный храм во имя святителя и чудотворца Николая.

Покровская церковь в Усть-Каремше (1901 г.)



Троице-Сканов монастырь в Сканово (осн. ок. 1650 г.)

Изначально все строения в монастыре были деревянными. Свой нынешний вид он обрел в нач. XIX в.

Абашево



Абашевская игрушка

Известна с XIX в. Яркие и расписанные серебром или золотом глиняные свистульки, изображающие сказочных животных, традиционно считаются оберегом.

Наровчат

Сканово

Усть-Каремша



Дом-музей А. И. Куприна в Наровчат

Водяная кутерьма



Лермонтовский музей-заповедник «Тарханы» в Лермонтово

Каменка

Кувака

Лермонтово



Краеведческий музей в Наровчат

Здесь хранится свыше 12 тыс. экспонатов, среди которых археологические находки времен неолита, старинные монеты и предметы быта наровчатских помещиков.

Белинский

Музей-усадьба В. Г. Белинского в Белинском

Визитная карточка музея — литературные вечера, продолжающие традиции салонов XIX в.



Сазанье

Сердобск

Собор Михаила Архангела в Сердобске (1895–1905 гг.)



Знаменитые люди Пензенской области

Нурин Александр Иванович (1870–1938) — писатель. Родился в с. Наровчат.

Мейерхольд Всеволод Эмильевич (1874–1940) — театральный режиссер, актер и педагог. Родился в г. Пензе.

Бурденко Николай Ниллович (1876–1946) — хирург, основоположник нейрохирургии, главный хирург-консультант Советской армии (1937–1946), академик и первый президент АМН СССР. Родился в с. Каменка.



Музей «Полеологовский сувенир» в Полеологово

Гордость музея — полеологовская игрушка, созданная на основе абашевской; а также традиционные обрядовые и интерьерные куклы.



Памятник «Шкатулка «Русские народные пословицы»» в Пензе

Главный герой скульптурной композиции — Елисей Протасьевич Лачинов (1612–1670), первый воевода Пензы, собиравший русские народные пословицы и поговорки.



Скульптура «Первопоселенец» в Пензе

Посвящена основателям города и его первым жителям, которые были и воинами, и пахарями.



Музей сценического искусства им. В. Э. Мейерхольда в Пензе

Первый музей, посвященный великому режиссеру.



Троицкий монастырь в Пензе

(осн. в 1692 г.)

Спасо-Преображенский собор в Пензе

(XVII–XVIII вв.)

Никольск

Музей стекла и хрусталя в Никольске

Основан в 1789 г. при Никольском хрустальном заводе.



Серошецкая поганка

Светофорное дерево в Пензе

На его изготовление ушло 36 старых светофоров. Дерево может мигать в такт музыке и является вторым в мире — почти такое же есть в Лондоне.



Музей лука

Лук — символ села Бессоновка и даже изображен на его гербе. Еще с XIX в. здесь выращивают знаменитый сорт «русский золотистый».



Бессоновка

Памятник «Проводы» в Пензе

Памятник стоит там, где во времена Великой Отечественной войны находился призывной пункт.



Золотаревка

Золотаревское городище

В 1237 г. здесь между защитниками городища и отрядами монголо-татар Батюга произошло Золотаревское побоище.



Земляная звезда

Радищево



Тюльпан Биберштейна

Ардымский шихан в Ленино

Памятник природы. По одной из легенд, местные крестьяне отдавали податки хану Шихан-Бею горстями земли, которые носили в шапках, и так насыпали холм.



Половецкие каменные бабы

Этим изваяниям, высеченным из песчаника или известняка, больше 800 лет. Их ставили на погребальных курганах, а сегодня они охраняют вход краеведческого музея Пензы.



Чемодановские валенки

Изготавливаются в селе Чемодановка с XIX в.



Парк современной скульптуры «Легенда» в Рамзае

Самый крупный в России парк современной скульптуры, известный во всем мире. Каждый год здесь проводится международный скульптурный симпозиум.



Пензенская область

Пермский край

Приволжский

Пермь

2 636 000

MSK+2

160 236 км²

645 км

418 км



Знаменитые люди Пермского края

Воронихин Андрей Никифорович (1759—1814) — зоочий, работавший в стиле ампира. Живописец. Родился в с. Усолье.

Струве Петр Бернгардович (1870—1944) — общественный и политический деятель, экономист, публицист, историк, философ. Родился в г. Пермь.

Музей пермских древностей в Перми

Путешествие вглубь истории Урала — во времена пермского периода, к динозаврам.



Пермская художественная галерея

Одна из крупнейших музеев — коллекция пермской деревянной скульптуры XVII—XX вв.

Памятник Кудым-Ошу в Кудымкаре

Кудым-Ош — легендарный богатырь, герой коми-пермяцкого эпоса.

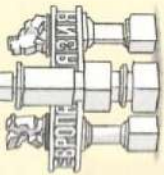


Женский народный костюм пермяков



Между Европой и Азией

99,8% территории Пермского края расположено в европейской части России, 0,2% — в азиатской. По сути одной ногой в Европе, а другой в Азии можно в поселке Промысла, где поставлен памятный знак.



Усть-Боровской музей истории соли в Соликамске

Город упоминается уже в 1430 г. как поселение, где добывали соль. В музее можно увидеть традиционный процесс ее добычи.

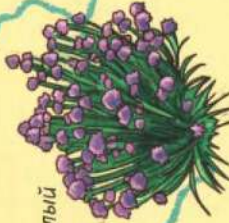


«Пермские ворота» (2011 г.)

Художественный проект, напоминающий Триумфальную арку. Его четыре фасада направлены на четыре стороны света.



Лук круглый



Ныроб



Чердынь



Музей березы в Березниках

Все о березе и все из березы.



Памятник летуну Никитке в Кунгуре

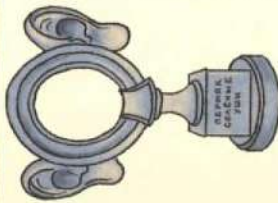
Холоп Никитка Крякнутной, мечтающий о полете, в 1656 г. изготовил деревянные крылья и прыгнул




Соликамск

Пермяк — соленые уши

Раньше на Урале, богатом соляными залежами, существовала особая профессия — носильщик соли. Соль носили в мешке за плечами; иногда она попадала на уши, отчего те краснели и шелушились.



Церковь Николая Чудотворца в Нырое (1704 г.)



Чердынская застава

Здесь проходил Чердынский тракт — первый российский торговый тракт в Сибирь.



Памятник основателю Перми В. Н. Татищеву





Кунгурская ледяная пещера

Одна из крупнейших карстовых пещер в европейской части России, внутри которой 70 озер и 58 гротов.




Кудымкар

Тарантул южноуральский



Ординская пещера

Самая длинная подводная гипсовая пещера России и вторая по длине в Евразии — протяженность ее сухих ходов и залов ок. 300 м, подводных галерей — ок. 4200 м.



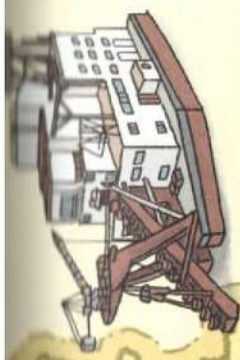
Камышский город близ Усьвы

Одна из природных достопримечательностей Пермского края. Второе название этих скал — Чертово Городище.

Усьва

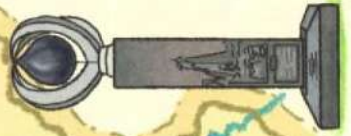
Гремячинск

Промысла



Горнозаводский краеведческий музей

В геолого-минералогической коллекции более 1000 экспонатов. Экспозиции музея рассказывают об истории города Горнозаводска.



Памятник пермской нефти

В народе его называют «Памятник скважине-бабушке». Установлен в Верхнечусовских Горках. Здесь в 1928 г. была начата добыча нефти в Пермском крае.

Горнозаводск

Верхнечусовские Горочки




Музей истории кулечества в Кунгуре



Музей ложки в Чытве

В коллекции музея ок. 2500 ложек из 70 стран мира.



Солнечные часы в Очере

Эти часы, изготовленные на местном железодельном заводе, показывают точное время с 1885 г.



Скульптура «Идуший медведь» в Перми

Подтверждает, что в России медведи ходят по улицам.



Памятник инопланетянину в Молебке

В Молебской аномальной зоне уфологи наблюдают за неопознанными летающими объектами.



Серая куропатка.

Очер


Дремлик болотный



Белая Гора

Кунгур

Орда



Белогорский Свято-Николаевский монастырь (осн. в к. XIX в.)



Пермская царь-пушка

Отлита в 1868 г., вес ее ствола — 45 т, что на 6 т больше массы знаменитой московской Царь-пушки.




Архитектурно-этнографический музей «Хохловка»

На берегу Камы представлена деревянная архитектура XVII—XX вв. Это первый музей деревянного зодчества на Урале.

Музей каски в Лысьве

Благодаря местным мастерам в годы Великой Отечественной войны удалось спасти немало солдатских жизней — здесь делали армейские каски.



Памятник солдатским сапогам в Звездном



Пермский край

Республика Башкортостан

Приволжский



Уфа

4 069 000

MSK+2

142 900 км²

550 км

430 км



Растение курай

Его изображение на флаге и гербе республики символизирует дружбу семи родов, положивших начало объединению башкирской нации.



Национальный башкирский костюм



Кумыс

Традиционный напиток кочевников-скотоводов из кобыльего молока.

Ахуновские менгиры

Старше знаменитого Стоунхенджа примерно на 2 тыс. лет и считаются самой древней обсерваторией Евразии — благодаря им древние астрономы следили за движением солнца и вели календарь.



Менгир яйцевидный

Памятник Салавату Юлаеву в Уфе

Самая большая конная статуя в Европе. Ее высота — 20 м, а вес — 40 т.



Башкирские ковры



Белка-летяга



Благовещенск

Уфа

Дом-музей С. Т. Аксакова в Уфе

Родовое гнездо Аксаковых; подробно описано в книге «Детские годы Аксаков».



Башкирская вышивка

Традиционное название башкирского орнамента — защита



Памятник купцу Матвею Мясникову в Благовещенске

М. Мясников — основатель Благовещенского арматурного завода, старейшего действующего завода России (осн. в 1756 г.), с которого и начался город.



Бурундук

Башкирский мед

Башкирия — единственное место на планете, где до сих пор живы древние традиции бортничества.



Парк динозавров в Уляндах Ахуново



Сирень седая



«Пушкинский посад» в Усень-Ивановском (1899 г.)

В Башкирии А. С. Пушкин собирал материалы для «Истории Пугачева» и «Капитанской дочки».



Малояз



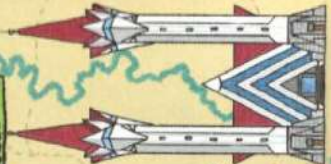
Форель ручьевая



Тушканчик

Мечеть-медресе Ляля-Тюльпан в Уфе

Название мечети переводится как «Цветок Возрождения»



Чишмы

Особо охраняемый памятник природы, почтятся как святыня.

Курай

Флейта из растения курай. Говорят, что ее звук похож на шелест травы на ветру.



Усень-Ивановское



Башкирский театр драмы им. М. Гафури в Уфе



Эпос «Урал-батыр»

В основе сюжета — борьба Урал-батыра со злыми силами природы за счастье людей.



Дом-музей М. Цветаевой в Усень-Ивановском

Поэтесса провела здесь лето 1911 г. — «лучшее из всех взрослых лет». В 1992 г. около дома был открыт первый в России памятник в ее честь.

Башкирская матрешка

Первая башкирская матрешка была сделана в начале 1960-х гг. У нее особая форма — овальная, а плоская лакушка напоминает национальный головной убор. Матрешки всегда в национальных костюмах с элементами башкирского орнамента.



Знаменитые люди Республики Башкортостан

Юлаев Салават

(1752–1800) — национальный герой Башкортостана, сподвижник Е. И. Пугачева, поэт-импровизатор. Родился в с. Малояз.

Аксаков Сергей Тимофеевич

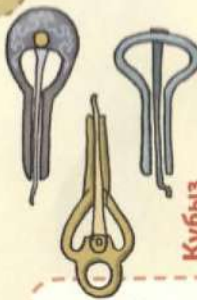
(1791–1859) — писатель, автор сказки «Аленький цветочек». Родился в г. Уфе.

Нуриев Рудольф Хаметович

(1936–1993) — артист балета, хореограф. Родился в г. Уфе.

Довлатов Сергей Донатович

(1941–1990) — писатель. Родился в г. Уфе.



Кубыз

Кубыз представляет собой дужку с язычком посередине. При игре инструмент зажимают губами и придерживают левой рукой. Пальцем правой руки защищают язычок, заставляя его вибрировать.

Мавзолей Хусейн-бека близ Чишмы (нач. XIV в.)

Место захоронения Хаджи-Хусейн-бека — первого имама (духовного главы мусульман) на территории современного Башкортостана.



Мост Куперля

Каменный мост, состоящий из двух арок, — памятник природы, находится под охраной национального парка «Башкирия».



Салават



Золотистая щурка

Стерлитамак



Стерлитамакские шиханы

Несколько сотен млн лет назад на месте этих древних коралловых рифов было дно Перского моря.



Скалы Айгир



Большой Ямантау

Самая высокая гора Южного Урала (1640 м).

Улянды



Монумент Дружбы в Уфе

Возведен в честь добровольного присоединения Башкирии к России в 1857 г.



Пещера Шульган-Таш

На стенах пещеры можно разглядеть рисунки древнего человека времен палеолита.



Башкирская лошадь

Ближайший родственник диких лошадей-тарпанов, исчезнувших в XIX в.

Сибайская яшма

Южноуральская сибайская яшма — гордость Башкортостана.



Сибай

Обыкновенная оляпка



Красноперка



Кафедральный собор Рождества Богородицы в Уфе (заложен в 1889 г.)

Самый большой православный храм Уфы.



Республика Башкортостан

Республика Марий Эл



Приволжский

Йошкар-Ола

MSK

150 км

689 000

23 400 км²

275 км



Народ мари

Название республики образовано от слов «мари» (мужчина) и «эл» (страна) и переводится как «страна мужчин».



Слоеные блины

Знаменитое марийское праздничное блюдо.



Ковыж

Марийская скрипка-долбенка.



Марийская вышивка


Отличается неповторимым терракотовым цветом.

Марийский жрец



Крепость Царевококшайск

Основана в 1584 г. царем Федором Иоанновичем в центре Волго-Вятского региона. С основания крепости началась история столицы республики.



Храм Святых апостолов Петра и Павла в Кузнецово

(1876 г.)



Марийский язык

В списке ЮНЕСКО отнесен к языкам, находящимся под угрозой исчезновения.

Памятник Йывану Кырле в Йошкар-Оле

Памятник марийскому артисту, сыгравшему оборванца Мустафу в первом советском звуковом фильме «Путевка в жизнь».



Лось



Бурый ушан



Царевококшайский кремль в Йошкар-Оле (2009 г.)

Кремль воссоздан на месте средневекового Царевококшайского острога.

Йошкар-Ола

Благовещенская башня в Йошкар-Оле

Часть композиции городской площади Пресвятой Девы Марии.




Козьмодемьянск

Юрино

Белуга

Кузнецово



Собор Воскресения Христова в Йошкар-Оле (2010 г.)

Собор, построенный по указу Елизаветы Петровны стрельцами в 1759 г., был снесен в 1961 г. Заново отстроен в 2008–2010 гг.



Музей сатиры и юмора им. Остапа Бендера в Козьмодемьянске

Считается, что город — прообраз литературных Васюков из романа И. Ильфа и Е. Петрова «Двенадцать стульев».

Знаменитые люди Республики Марий Эл

Чавайн Сергей Григорьевич (1888–1942) — писатель, поэт и драматург. Родился в д. Малый Карамас.

Эшпай Андрей Яковлевич (р. 1925) — композитор, народный артист СССР. Родился в г. Козьмодемьянске.

Гора Аламнер (Сторожевая гора)

С XI по XV в. здесь располагалось поселение, а затем и укрепленное городище.



Дворец Шереметьевых в Юрино (XIX в.)



Чоткар-патыр


Легендарный марийский герой, живший в XIII в. Согласно преданию, Чоткар освободил Марийский край от набегов кочевников.



Национальная художественная галерея в Йошкар-Оле

Часы на фасаде галереи

Каждый час ослик под музыку провозит икону Богородицы «Троеручица».



Ший Пампалче

Героиня марийской народной сказки. Серебряную Пампалче хотели насильно выдать замуж за водяного.



Священная гора Чумбылат

Святыня марийского князя-богатыря Чумбылата.



Урочище «Нолькинский камень» близ Горняка

Под холмом скрываются подземные каменоломни, в которых добывали жерновой камень.



Памятник князю И. А. Ноготкову-Оболенскому, основателю Йошкар-Олы



Скульптура «Йошкин кот»

Один из символов Йошкар-Олы.



Мироносицкая пустынь в Ежово (сер. XVII в.)

Ежово

Заповедник «Большая Кокшага»



Мордовник русский

Горняк



Морковь дикая



Погоныш-крошка



Азиатский бурндук

Собор Вознесения Господня в Йошкар-Оле (1756 г.)



Памятник Святейшему Патриарху Московскому и всея Руси Алексию II в Йошкар-Оле



Косуля европейская

Малый Карамас



Музей купеческого быта в Козьмодемьянске

Дуб Пугачева в Кленовой Горе

По легенде, под этим дубом останавливался отряд Емельяна Пугачева.



Кленовая Гора

Шарибоксад

Могильник



Священная марийская роща (кусото)

Священные рощи у марийцев выступают посредниками между людьми и богами.



Карстовое озеро Морской Глаз



Республика Марий Эл

Республика Мордовия



Приволжский

Саранск

812 000

MSK

26 128 км²

140 км

280 км

Знаменитые люди Республики Мордовия

Эрзя Степан Дмитриевич (1876–1959) — скульптор, известный своими работами из дерева. Родился в д. Баево.

Ахромеев Сергей Федорович (1923–1991) — Маршал Советского Союза, Герой Советского Союза. Родился в с. Виндрей.



Темниковский историко-краеведческий музей

Самый большой зал музея посвящен великому адмиралу Ф. Ушакову.

Алексеевка

Темников

Памятник адмиралу Российского флота Ф. Ушакову в Саранске

Легендарный адмирал последние годы жизни провел в Алексеевке, посвятив их благотворительности.

Виндрей

Итяковское городище

Археологический памятник железного века и Средневековья. Возможно, когда-то на этом месте находилось поселение золотоордынского князя.



Памятник патриарху Никону в Саранске

Установлен в честь великого патриарха, сыгравшего важную роль в христианизации мордвы.



Мордва

Мокша и эрзя — две этнические группы, составляющие народ мордва. Их языки и культура различаются, и все же их принято считать единым народом.



Национальный мордовский костюм

Вышивка и обилие украшений — его главные элементы.



Мордовская вышивка

Мордовская кукла

В былые времена кукла была оберегом от злых сил.



Поглащенщик обыкновенный



Итяково



Красноухий суслик



Санаксарский монастырь близ Темникова (осн. в 1659 г.)

Емашевская роща в Темникове

Здесь растут реликтовые корабельные сосны, которым ок. 200 лет.

Здесь представлена мордовская национальная одежда, керамика, бытовая утварь и др.

Музей национальной культуры в Саранске



Памятник героям-стратонавтам в Саранске

В 1934 г. трем советским летчикам удалось подняться в стратосферу. При спуске их летательный аппарат потерпел аварию и упал на территорию Мордовии.



Атаманша Алена

Одной из сподвижниц Степана Разина в 1670–1671 гг. была Алена Арзамасская-Темниковская. Ее даже называют русской Жанной д'Арк.



Домовый сыч



Пугачевская палатка

(к. XVII — нач. XVIII в.)

Одно из самых старых гражданских зданий Саранска.



Инсарский Свято-Ольгинский монастырь

(осн. в к. XIX в.)


Один из самых молодых православных монастырей России.

Инсар



Музей военного и трудового подвига 1941–1945 гг. в Саранске

Посвящен уроженцам Мордовии — ветеранам Великой Отечественной войны и труженикам тыла.

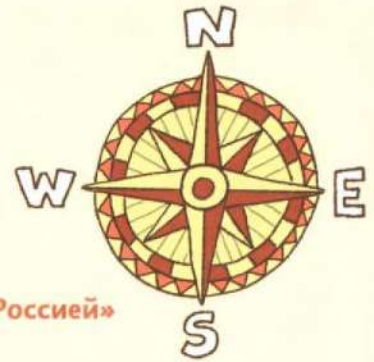


Национальный парк «Смольный»



Монумент «Навеки с Россией» в Саранске (1986 г.)

Памятник в честь 500-летия вхождения мордовского народа в состав Российского государства.



Памятник Емельяну Пугачеву в Саранске

Памятник поставлен там, где в 1774 г. располагалась ставка повстанческих войск предводителя Крестьянской войны 1773–1775 гг.



Музей изобразительных искусств им. С. Д. Эрзи в Саранске

В музее представлена самая крупная коллекция работ скульптора.



Дом-музей С. Д. Эрзи в Баево

Здесь выдающийся скульптор родился и рос.



Мордовский этнокультурный центр

Поселок Старая Теризморга — центр культуры народа мокша.



Симкинские дубы

Согласно легенде, в эпоху крещения мордовского народа у этих дубов молились и совершали жертвоприношения язычники.



Памятник семье в Саранске

Самый «многодетный» памятник семье в России.



Иоанно-Богословский Макаровский монастырь в Саранске (осн. в XVIII в.)

Симкино



Фонтаны Саранска



Собор Святого праведного воина Феодора Ушакова в Саранске (2006 г.)

Самый большой собор в Поволжье.

Старая Теризморга



Саранская пеструшка

Рузаевка



Кривчик

Подлесная Тавла




Музей деревянной игрушки и скульптуры

Село Подлесная Тавла — центр культуры народа эрзя; славится своими резчиками по дереву.



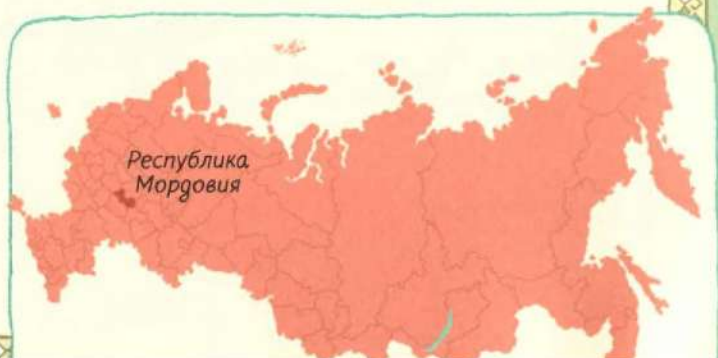
Музей локомотивного депо в Рузаевке

В 1893 г. через город была проложена первая в Мордовии железная дорога.



Памятник основанию крепости Саранск

Крепость была построена в 1641 г.



Республика Мордовия

Республика Татарстан



Приволжский

Казань

MSK

290 км

3 838 000

67 800 км²

460 км



Татарский национальный костюм



Чак-чак
Сласть из теста и меда — особо почетное угощение.



Этчочмак
Печеное изделие из дрожжевого теста, с начинкой из картофеля, мяса и лука.



Волжская Булгария

Татары — наследники великой империи Волжская Булгария. Лишь с четвертой попытки, в 1236 г., монголам удалось присоединить ее к Золотой Орде. В 1552 г. Казанское царство было включено Иваном Грозным в состав России.



Бугорчатая скань

Очень сложная техника татарских ювелиров. Необыкновенной красоты ажурные узоры делались из золота или серебра высшей пробы.



Национальные татарские узоры



Святой Христофор

В Успенском соборе Свияжска сохранилась единственная в стране фреска святого Христофора с лошадиной головой.



Ичиги

Татарские сапоги из узорной кожи.



Искусство каллиграфии и шамаиль

Шамаиль — панно, выполненное арабской вязью, с изображением святых мест ислама и сур из Корана, афоризмов и цитат из поэтических шедевров Востока.



Храм всех религий в Казани

(осн. в 1994 г.)

Символ единения религий, культур и цивилизаций. Всего в ансамбле предусмотрены элементы культовых зданий 16 мировых религий, в том числе исчезнувших цивилизаций.




Мечеть Кул-Шариф в Казани (2005 г.)

Одна из самых высоких мечетей в Европе. Высота ее минаретов 57 м.

Болгар

Болгарский историко-архитектурный музей-заповедник

Болгарское городище — столица средневековой Волжско-Камской Булгарии, основанной в X в. и разрушенной в 1361 г. золотоордынским ханом Булак-Тимуром.



Раифский Богородицкий монастырь

(осн. в XVII в.)

Казань



Казанский кремль (XVI–XX вв.)

Уникальный комплекс исторических и архитектурных памятников мусульманской и христианской цивилизации.



Республика Татарстан

Знаменитые люди Республики Татарстан

Шишкин Иван Иванович

(1832–1898) — живописец-пейзажист и график. Родился в г. Елабуге.

Бехтерев Владимир Михайлович

(1857–1927) — невропатолог, психиатр, психолог. Родился в д. Сорали (ныне п. Бехтерево).

Шаляпин Федор Иванович

(1873–1938) — оперный певец (бас). Исполнял главные партии в операх «Фауст», «Руслан и Людмила», «Князь Игорь» и др. Родился в г. Казани.



Сабантуй

Традиционный татарский и башкирский праздник, традиционно посвященный окончанию весенних полевых работ.



Национальный парк «Нижняя Кама»

Его частью является Большой бор — один из самых богатых лесных массивов Татарстана. Считается, что именно с этих мест И. И. Шишкин писал свое знаменитое «Утро в сосновом лесу».

Церковь Николая Чудотворца в Свяжске (1556 г.)



Надежда Дурова



Мемориальный дом памяти М. И. Цветаевой

В Елабуге поэтесса провела последние дни своей жизни.

Крылатый змей Зилант

Древнетюркский и болгарский мифологический дракон — символ независимости Татарстана.



Музей-усадьба Н. А. Дуровой в Елабуге

Посвящен героине Отечественной войны 1812 г., первой русской женщине-офицеру. Считается, что Надежда Дурова послужила прототипом Шурочки Азаровой — героини фильма «Гусарская баллада».



Мемориальный музей Б. Л. Пастернака

Поэт жил в Чистополе в годы эвакуации.


Чистополь



Благовещенский собор Казанского кремля (осн. в 1552 г.)

Основан по приказу Ивана Грозного.

Биллярск



Мечеть Аль-Марджани в Казани (1766–1770 гг.)

Построена по наказу Екатерины II.



«КАМАЗ»

Крупнейшая автомобильная корпорация России, производящая грузовые автомобили, находится в Набережных Челнах.



Рысь

«Чертово городище» в Елабуге (осн. ок. X в.)

По легенде, раньше здесь жил змей-оракул, которому приносились человеческие жертвы. Однажды змей замолчал, и Булгарское царство пало под напором захватчиков.



Родник Святой ключ в Нижнекамске

Родник — жемчужина приусадебного парка купца И. И. Стахеева. Вода из Святого ключа считается целебной.

Эпос «Идегей»

В основе эпоса реальные исторические события — борьба эмира Белой Орды Идегея с золотоордынским ханом Тохтамышем.



Гадюка стенная



Зай Седой дятел



Памятник казанскому коту

Побывав однажды в Казани, Екатерина II отметила отсутствие мышей в городе и приказала привезти в Санкт-Петербург 30 казанских котов.




Биллярское городище (X в. — 1236 г.)

Остатки большого двухзального комплекса кафедральной мечети.



Музей истории и боевой славы автомобильных войск в Набережных Челнах

Самарская область



Приволжский



Самара



3 211 000



MSK



53 600 км²



335 км

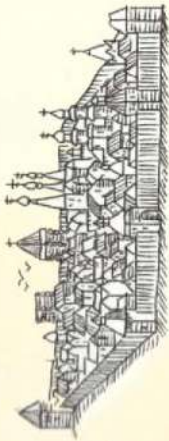


315 км



«Самара-городок»

В 1586 г. в устье реки Самара была основана крепость, чтобы прикрывать Русь от набегов кочевников и обеспечить водный путь от Казани до Астрахани.

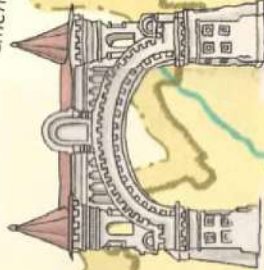


Крестьянские бунты

В 1670 г. Самара была захвачена войсками Степана Разина, а в 1773 г. стала первым городом, перешедшим на сторону Емельяна Пугачева.



Степан Разин



Ворота Никольского монастыря в Самаре (XIX в.)



Самарская глиняная игрушка

Новое направление в народном прикладном искусстве. Его родоначальница — Лора Городецкая.



Самарский шоколад

В городе размещено крупнейшее в России шоколадное производство.

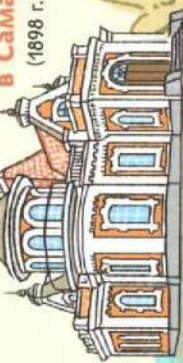


Домовая резьба

Памятник Ил-2 в Самаре



Особняк купца И. Клодта в Самаре (1898 г.)



Хрящевка



Тольятти

Жигули

Парусный спорт

Тольятти — крупный центр парусного спорта

Ракета-носитель «Союз»

Все пилотируемые полеты космических кораблей СССР и России выполнялись на ракет-носителях, построенных на Самарском заводе «Прогресс»

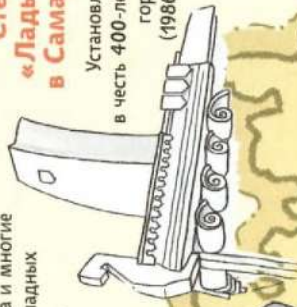


Вторая столица СССР

Во время Великой Отечественной войны Самара (тогда Куйбышев) фактически являлась второй столицей СССР: здесь были размещены правительство, дипломатические представительства и многие эвакуированные из западных районов предприятия.

«Ладья» в Самаре

Установлена в честь 400-летия города (1986 г.).



Малая поганка



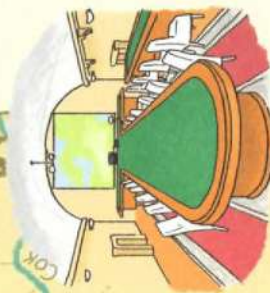
Памятник красноармейцу Сухову в Самаре



Персонаж фильма «Белое солнце пустыни» Федор Сухов был родом из Самары.

Бункер Сталина в Самаре

Самый мощный из ныне рассекреченных бункеров и самое глубокое (37 м) сооружение времён Второй мировой войны

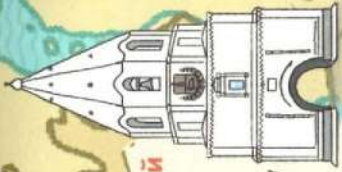


Голубое озеро

Царев курган в Волжском

Свое название курган получил после того, как Петр I во время Азовского похода собственноручно поставил на его вершине крест.

Сызрань



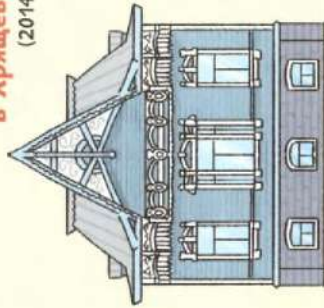
Сызранский кремль (XVII в.)

Крепость основана по раннему указу Петра I.

Пугачев



«Замок Гарибальди» в Хрящевке (2014 г.)



Дом купца М. В. Чернухина в Сызрани (1907–1910 гг.)

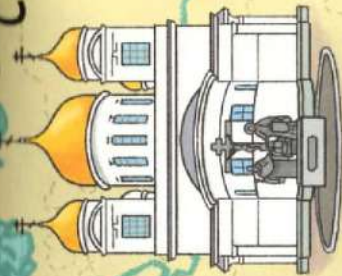
Знаменитые люди Самарской области

Толстой Алексей Николаевич (1882–1945) — писатель. Родился в г. Николаевске (ныне г. Пугачев).

Симонов Николай Константинович (1901–1973) — актер, народный артист СССР. Родился в г. Самаре.

Рязанов Эльдар Александрович (р. 1927) — кинорежиссер, сценарист, актер, народный артист СССР. Родился в г. Самаре.

Самара



Собор Кирилла и Мефодия в Самаре (2004 г.)

Национальный парк «Самарская Лука»

Самая большая излучина Волги.

Жигулевские горы



Молодецкий курган



Дом-музей И. Е. Репина в Ширяево

В этих местах молодой художник изучал бурлацкий быт, работая над картиной «Бурлаки на Волге».



Самарский театр драмы им. М. Горького (XIX в.)




Ширяевские каменоломни

Уходят в глубь горы на многие десятки метров. Общее количество входов ок. 35.



Звездитса



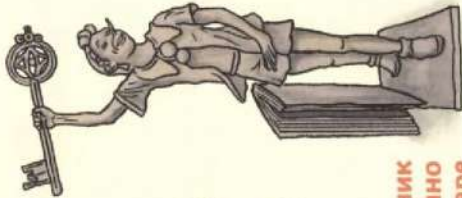
«Дом со слонами» в Самаре (1908–1909 гг.)

Дача купца К. Головкина.



Фестиваль бардовской песни

Международный фестиваль памяти Валерия Гюрина (в народе «Грушинка») проводится под Самарой с 1968 г.



Памятник Буратино в Самаре



Волжский автомобильный завод в Тольятти

Крупнейший автозавод России. Здесь с 1970 по 1988 г. выпускался легендарный советский автомобиль ВАЗ-2101 «Жигули».




Самарская область



Богатырская Слобода в Жигулях

Городок с деревянными избами, богатырскими ристалищем, башнями и теремами в традициях древнерусского деревянного зодчества.

Саратовская область



Приволжский
 Саратов
 2 497 000
 MSK

101 240 км²
 330 км
 575 км



Желтая гора

По одной из версий, название города Саратова происходит от тюркского Сары-тау (желтая гора). Гора Соколова, расположенная на окраине города, действительно желтого цвета.

Кудеярова пещера в Лохе

По поверьям, в этих краях легендарный Кудеяр-атаман закопал свои сокровища.



Саратовская игрушка

Глиняные игрушки (в основном свистульки в виде животных) с выдавленными геометрическими узорами.



Памятник саратовской гармошке

Саратовская гармошка, известная с сер. XIX в., отличается от всех остальных — она дополнена колокольчиками.



Лимонарий

В центре Саратова растут тропические лимоны и другие экзотические растения — всего больше 30 видов.



Автогараж Соколова и Иванова

Машины в Саратове ездят не только по улицам — одна в 1915 г. «заехала» на стену дома.



Ящерица живородящая




Горностаи



Церковь «В скорбях и печалях Утешение» в Саратове (1906 г.)

Родник «Черномор»

Саратов славится своими родниками — здесь их около десятка.



Богомол эмпуза



Консерватория им. Л. В. Собинова в Саратове

Одна из старейших консерваторий России, построенная в нач. XX в.



Памятник первой учительнице в Саратове

Единственная сохранившаяся часть скульптурной композиции 1911 г., посвященной памяти Александра II.



Тепловка

Лох



Парк Победы в Саратове

В музее под открытым небом собрана военная техника.

Музей дальней авиации в Энгельсе

Среди экспонатов музея ракетоносцы, транспортные самолеты и самый большой в мире заправщик ЗМС-2.



Поповка

Дом со львом в Поповке

Сейчас в этом здании музей монументальной народной живописи. «Полотнами» служат стены дома.



Мемориал «Гагаринское поле»

Этим мемориалом отмечено место приземления Юрия Гагарина 12.04.1961.



Каменка



Утес Степана Разина

По преданиям, именно здесь стоял шатер легендарного Стеньки.

Римско-католическая церковь в Каменке (1907 г.)

Знаменитые люди Саратовской области

Петров-Водкин Кузьма Сергеевич

(1878–1939) — живописец, график, педагог, писатель. Родился в г. Хвалынске.

Кассиль Лев Абрамович

(1905–1970) — детский писатель. Родился в Покровской слободе (ныне г. Энгельс).


Талалихин Виктор Васильевич

(1918–1941) — военный летчик, одним из первых применивший в боях ночной таран. Герой Советского Союза. Родился в с. Тепловка.



Национальный парк «Хвалынский»

Парк богат чистейшими родниками (их ок. 300) и знаменит меловыми отложениями — миллионы лет назад на этом месте было дно древнего моря.



Хвалынская картинная галерея им. К. С. Петрова-Водкина

Здесь хранятся произведения самых разных жанров: от местных рукописных икон до полотен хвалынских художников к. XIX — нач. XX в.



Этнографический музей «Деревенское подворье» в «Хвалынском»

В музее воссоздана обстановка русской избы и прилегающего к ней двора.



Крестовоздвиженская церковь в Хвалынске (1906–1914 гг.)

Хвалынск

Аллея «Дни воинской славы России» в Саратове

Бюсты великих полководцев символизируют славные победы русской армии в разные времена.



Лютеранский собор в Марксе (XIX в.)



Музей почтовой связи в Балаково

В музее можно увидеть комнату балаковского почмейстера нач. XX в. и научиться складывать знаменитые письма-треугольники.

Балаково

Маркс

Памятник Екатерине II в Марксе

В руках императрицы указ о переселении немцев на берега Волги. Нынешний город Маркс был самым крупным немецким поселением саратовского Заволжья.



Шакал обыкновенный

Иссоп меловой

Музей Льва Кассиля в Энгельсе

Главный зал музея оформлен в виде палубы корабля, на которой проводятся лекции-игры.




Памятник погибшим солдатам «Журавли» в Саратове



Астрагал Цингера

Мироновка

Ветряная деревянная мельница в Мироновке



Памятник «Бык с чашей соли» в Энгельсе

В прежние времена через город проходил тракт, по которому на волах доставлялась соль с озера Эльтон.

Мне кажется порою, что солдаты,
С кровавых не пришедшие полей,
Не в землю нашу полегли когда-то,
А превратились в белых журавлей.

Р. Гамзатов

Перевязка



Европейский тювик



Спаржа Палласа



Тимьян клоповый

Троицкий собор (1695 г.)

Старейшее каменное здание Саратова.



Саратовская область

Удмуртская Республика



Приволжский

Ижевск

1 517 000

MSK

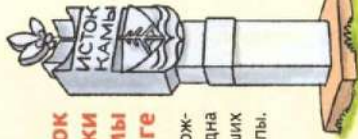
42 100 км²

320 км

200 км

Исток реки Камы в Кулиге

Место, где рождается одна из крупнейших рек Европы.



Удмуртский женский народный костюм



Табани

Пышные оладьи на дрожжах. Их подают с зиретом — жидкой заправкой из яиц и молока.



Крезь

Удмуртские гусли.



Героический эпос «Дорвыжы»

Можга Батыр, герой удмуртских преданий, — честный, сильный воин и предводитель.



Лопшо Педунь

Герой удмуртских сказок, балагур и весельчак, ловкий и сообразительный человек.



Кулигинский краеведческий музей «Истоки»

Городской музей — коллекция предметов старообрядческой культуры.



Музей-заповедник «Иднакар» в Глазове

Состоит из городского IX—XIII вв. и музея, где хранятся наиболее ценные экспонаты с Игнаком.



Глазов



Кестым

Кулига



Талисман Ижевска — жизнерадостный мальчик в зеленом кафтане с веточкой рябины на шляпе.



Ижик

Открытые ватрушки с мясной или овощной начинкой; угощение только для-горячительных случаев.

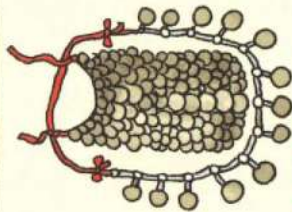


Перепечи

Самый знаменитый удмуртский музыкальный коллектив последних лет. Он покориł зрителей на конкурсе «Евровидение-2012».



«Бурановские бабушки»



Монисто

Ожерелье из монет и драгоценных камней. Передается от матери к дочери.

Памятник Александру II в Поломе

Установлен по инициативе крестьян села в благодарность за отмену крепостного права.



Рубль 1824 г.

По легенде, в 1824 г. через Якшур-Бодью проезжал царь Александр I. Он удивился монистам на шее хозяйки постоялого двора и спросил, за чем деньги портят на украшения. Женщина не растерялась: «Это для того, чтобы носить ближе к сердцу ваш лик, государь». За такой ответ царь щедро ее одарил.



ИЖ

Первый российский мотоцикл изготовлен в Ижевске в 1929 г.

Храм Иоанна Богослова в Игре (нач. XX в.)



Игра

Дебесы

Прострел желтеющий



Сельдь-чернослинка. Полом




Русская вилка



Чепца






Монумент «Навеки с Россией» в Ижевске

Поставлен в честь 400-летия добровольного присоединения Удмуртии к Российской империи (1572 г.).



Памятник крокодилу в Ижевске

Образ крокодила восходит к мифическому подземному ящеру древних удмуртов. А мастера-оружейники, которыми славится Ижевск, получали в награду зеленые цилиндры и кафтаны, поэтому горожан называли «крокодилами».



Тол Бабай

Удмуртский Дед Мороз со своей внучкой Лымы Ныл.

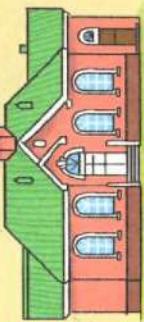
Якорное производство

Воткинские якоря прославили город на всю Россию.




Кестым

Село — центр татарской культуры.



Прижизненный памятник М. Т. Калашникову в Ижевске

Выдающийся изобретатель и конструктор стрелкового оружия жил и работал в городе.



Памятник ижевским оружейникам



Хорь темный



Серая неясарь

Удмуртская вышивка

Отличается очень тонким вышиванием и почти ковровой плотностью узора.



Музей-усадьба П. И. Чайковского в Воткинске

Здесь родился и провел детские годы великий русский композитор.



Деревня Карамас-Пельга

Центр национальной культуры.



Автомат Калашникова

Производство знаменитого АК было налажено на Ижевском оружейном заводе.

Ижевск

Лудорвай



Урочище «Садорovy горы» в Нечкинском национальном парке

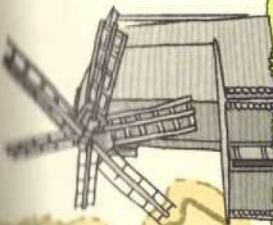

В древних породах встречаются кости вымерших животных, остатки окаменелой древесины и отпечатки листьев. Здесь были найдены останки динозавра, жившего 230 млн лет назад.

Карамас-Пельга



Свято-Михайловский собор в Ижевске (2007 г.)

Восстановленный храм 1907 г.



Воткинск

Архитектурно-этнографический музей-заповедник «Лудорвай»

В музее представлена уникальная ветряная мельница 1912 г. — единственная сохранившаяся на территории республики.

Памятник пельменю в Ижевске

Жители республики считают, что именно Удмуртия является родиной «пельняня» — «хлебного ушка».



Знаменитые люди Удмуртской Республики

Обухов Павел Матвеевич (1820—1869) — горный инженер, ученый-металлург, открывший способ получения высококачественной стали. Родился в г. Воткинске.

Чайковский Петр Ильич (1840—1893) — композитор. К мировым шедеврам принадлежат его оперы, инструментальная музыка и романсы. Родился в г. Воткинске.



Удмуртская Республика

Ульяновская область



Приволжский

Ульяновск

1 268 000

MSK

37 181 км²

250 км

280 км



Ленинские места

Историко-мемориальный музей-заповедник «Родина Ленина» не имеет аналогов в мире — он занимает более 170 га в центре города, включает 15 музеев и 2 выставочных зала.



Симбирск

Основан по указу царя Алексея Михайловича окольничим Богданом Хитрово в 1648 г. с целью защиты восточных границ Русского царства. В 1924 г. в память об уроженце города Владимире Ульянове (Ленине) переименован в Ульяновск.

Течет река Волга, конца и края нет

В Ульяновской области Волга разливается на свою максимальную ширину — ок. 40 км. А в самом Ульяновске в 2009 г. через нее построен Президентский мост. Его длина — почти 6 км.



Белый гриб



Иволга



Памятник Колобку в Ульяновске

Считается, что всем известный сказочный герой Колобок укатился от бабушки с дедушкой по одной из местных дорожек.

Инза



Памятник «Разлука» в Инзе

Посвящен воинам, погибшим в годы Великой Отечественной войны.



Памятник основателю Симбирска Богдану Хитрово в Ульяновске

Музей истории гражданской авиации в Ульяновске



В коллекции музея более 30 воздушных судов разных лет.



Памятник букве «ё» в Ульяновске

Памятник поставлен в честь 210-летия появления этой буквы в русском алфавите — первым ее использовал Н. М. Карамзин в 1796 г.

Самородки



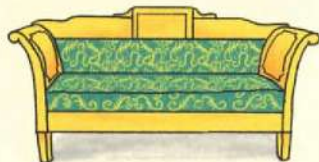
Сторожевая башня в Канадее (XVII в.)

Канадей



Орешник

Диван лени Обломова в Ульяновске



Краеведческий музей им. И. А. Гончарова в Ульяновске



Свято-Богородице Казанский Жадровский монастырь в Самородках (осн. в 1714 г.)



Музей «Мелочная лавка» в Ульяновске

Рассказывает, как симбирцы вели торговлю в XIX в.

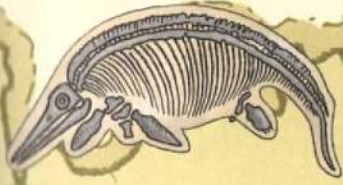


Историко-архитектурный комплекс «Симбирская засечная черта» в Ульяновске (XVII в.)

Оборонительные сооружения, оберегавшие южные рубежи Российского государства.

Ундоровский палеонтологический музей

60–200 млн лет назад здесь водились морские ящеры, в том числе те, которые сейчас известны как ундорозавры и симбирскозавры.



Усадьба Колобка в Новой Беденьге



«Сенгилеевские горы»

Национальный парк у побережья Куйбышевского водохранилища, где можно легко найти и уникальные минералы симбирцит и сенгилит, и останки древнейших животных, и другие предметы древности.



Лазоревка



Скрипинские Кучуры

Глыбы из песчаника самых причудливых форм, напоминающих животных и сказочных существ. Только здесь в Европе встречается папоротник-многоножка — ровесник динозавров.



Ундоры
Новая Беденьга
Михайловка
Ульяновск

Арское



Дворец книги в Ульяновске

В этой библиотеке сейчас более 1 млн книг.



Музей «Симбирская фотография» в Ульяновске

Памятник Дмитрию Разумовскому в Ульяновске

Дмитрий Разумовский, Герой России, уроженец города, погиб в 2004 г. при освобождении заложников в школе Беслана.



Знаменитые люди Ульяновской области

Языков Николай Михайлович (1803–1846) — поэт, был дружен с А. С. Пушкиным и Н. В. Гоголем. Родился в г. Симбирске (ныне г. Ульяновск).

Гончаров Иван Александрович (1812–1891) — писатель, член-корреспондент Петербургской Академии наук. Родился в г. Симбирске (ныне г. Ульяновск).



Куница

Храм Святых Космы и Дамиана в Кокряти (1810–1816 гг.)



Кокряти



Центр ремесел в Новой Беденьге

Татарский Калмаур

Димитровград



Димитровградский краеведческий музей

Сенгилей



Лещ



Судак

Бол. Аераль



Храм Богоявления в Арском (1649 г.)

Самая древняя сохранившаяся церковь области.



Песчаниковые плиты с арабскими надписями

Древний мусульманский некрополь близ Татарского Калмаюра.

Памятник симбирциту в Ульяновске

Симбирцит — уникальный минерал, который обнаружен только в Ульяновской области.

Музей пожарной охраны и памятник городовому в Ульяновске




Радищево



Ульяновская область

Чувашская Республика



Приволжский



Чебоксары



1 240 000



MSK




18 300 км²



200 км



150 км



Хуплу

Пирог со свиной и картошкой.



Хмелеводство

Впервые чувашский хмель упоминается в 1292 г. В Чувашии говорят: «Если хочешь найти себе работящую жену, иди на уборку хмеля и посмотри, кто как работает».



Тухья

Чувашский женский головной убор в виде круглой заостренной шапочки, украшенной орнаментом, бисером и монетами.



Чувашские гусли



Богатырь Улып

Богатырь-исполнитель Улып — покровитель и защитник народа.



Край ста тысяч вышивок и песен

Музыка и песни занимают важное место в жизни чувашей. А мастера песен всегда пользовались особым уважением и почетом.



Чувашская вышивка

Ядрин



Чувашская резьба по дереву

Чебоксары Мариинский Посад

Новочебоксарск

Кугеси

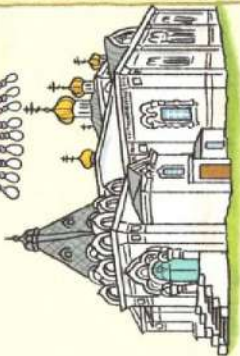
Шоршелы

Цивильск

Монумент Матери-Покровительницы в Чебоксарах

Визитная карточка республики.

Музей натурального хозяйства чувашского крестьянина в Верхних Ачаках



Свято-Троицкий собор в Мариинском Посаде (1903 г.)

Один из красивейших храмов Чувашии.

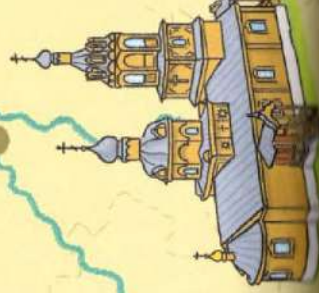
Монумент Воинской славы в Чебоксарах

Волга




Клест

Тихвинский Богородицкий монастырь в Цивильске (осн. в XVII в.)




Заложен в память обороны города от войска Степана Разина.

Мемориальный комплекс лётчика-космонавта А. Г. Николаева в Шоршелах



Символика чувашских узоров

- Солнце, гармония, согласие
- Дерево, место обряда
- Мысли, знание
- Создание, помощь
- Сн и Омд, любовь, взаимопомощие
- Трудолюбие, жизнестойкость
- Память о прошлом, дума о будущем
- Взаимопомощание



Серая цапля

Алатырь

Собор Усекновения Главы Иоанна Предтечи в Алатыре (1703 г.)

Свято-Троицкий монастырь в Алатыре (осн. в XVI в.)

Знаменитые люди Чувашской Республики


Чапаев Василий Иванович (1887–1919) — легендарный командир 25-й дивизии Красной Армии. Кавалер четырех Георгиевских крестов и советского ордена Красного Знамени. Родился в д. Будайке (ныне в черте г. Чебоксары).

Мординов Николай Дмитриевич (1901–1966) — актер театра и кино, народный артист СССР. Родился в г. Ядрине.

Николаев Андриян Григорьевич (1929–2004) — космонавт, дважды Герой Советского Союза. Родился в с. Шоршелы.

Архитектурный комплекс Святого Равноапостольного князя Владимира в Новочебоксарске (к. XX — нач. XXI в.)

Ибреси



Памятник Остапу Бендеру и Кисе Воробьянинову в Чебоксарах



Бурый медведь

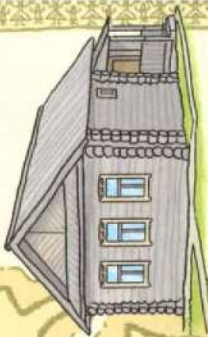
Собор Святого Князя Владимира в Новочебоксарске (к. XX — нач. XXI в.)



Памятник В. И. Чапаеву в Чебоксарах

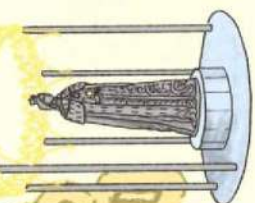
Музей «Бичурин и современность» в Кугесях

Хранилище духовной и материальной культуры чувашского народа. Назван в честь Иакинфа (Н. Я. Бичурина), жителя Чувашии, архимандрита православной церкви и основоположника синологии (китаеведения) в России.



Мемориальный дом Чапаевых в Чебоксарах

Здесь родился В. И. Чапаев.

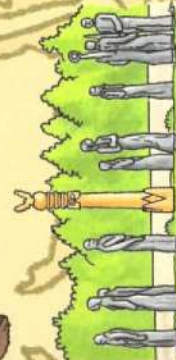


Памятник Марии Александровне в Мариинском Посаде

Город назван в честь супруги императора Александра II.

Введенский собор в Чебоксарах (XVII в.)

Старейшее здание в Чувашии; первый храм на этом месте был заложен по указу Ивана Грозного.



Национальный парк «Чаваш Вармане»



Чебоксарские колокола

Город славился колоколитным производством.



Чувашская Республика



Таврида

8 апреля 1783 г. Екатерина II издала манифест о принятии «полуострова Крымского», а также Кубанской стороны в состав России. До 1919 г. Крым именовался Тавридой.

Киммерия

Одно из самых древних упоминаний о Крыме принадлежит... перу Гомера. В поэмах «Одиссея» и «Иллиада» он описывал эти земли как Киммерию.



Национальный костюм крымских татар



Кипарисный парк в Гурзуфе



Крымская филигрань

Традиционное крымско-татарское ювелирное искусство.



Текие дервишей в Евпатории (XV–XVI вв.)

Бывшая обитель странствующих монахов суфийского ордена дервишей, мусульманский аналог монастыря.



Город-здравица

В Евпатории находится Мойнакское озеро с лечебными грязями.

Перекоп

Гора Роман-Кох

Самая высокая гора Крыма (1545 м).



Крымский эдельвейс



Серебристая чайка



Массандровский дворец императора Александра III

(к. XIX – нач. XX в.)



Никитский ботанический сад



Косуля

Салгир

Междугородний троллейбус

В Крыму проходит самый длинный троллейбусный маршрут в мире – 86 км. Он соединяет Ялту и Симферополь.



Пирамидальные кипарисы

Долина Привидений на горе Демерджи

Евпатория

Завод вин «Массандра»

Коллекция вин Массандры настолько обширна, что занесена в Книгу рекордов Гиннеса.



Чир-чир

Крымский чебурек.



Крымский усач

Бахчисарайский ханский дворец (XVI в.)

«Дворец-сад», единственный в мире татарско-крымский дворец, дал впоследствии название городу.



Бахчисарай

Симферополь

Гора Ай-Петри

Одна из самых красивых и популярных гор Южного берега Крыма. В переводе с греческого ее название – «Святой Петр».



Ливадийский дворец (нач. XX в.)



Бахчисарайский Фонтан слез


(1764 г.)

Расположен в ханском дворце и воспет А. С. Пушкиным.

Фонтан любви, фонтан живой! Принес я в дар тебе две розы. Люблю немолчный говор твой И поэтические слезы.



Севастополь



Воронцовский дворец в Алушке (XIX в.)

Дворец Эмира Бухарского в Ялте

(нач. XX в.)

Алушка

Ялта

Никита

Алушта

Гурзуф

Никита

Аю-Даг

Черное море

Знаменитые люди Республики Крым

Алим Азамат-оглу Айдамак
(1816–1849) — народный крымский герой,
«Алим — Крымский Робин Гуд». Родился
в с. Копырликой (ныне с. Черемисовка).

Айвазовский Иван Константинович
(1817–1900) — художник-маринист.
Родился в г. Феодосии.

Папанин Иван Дмитриевич
(1894–1986) — исследователь Арктики,
контр-адмирал, дважды Герой Советского
Союза. Родился в г. Севастополе.

Республика Крым



Крымский



Симферополь



27 161 км²



207 км



1 967 000



MSK



324 км



**Дом-музей А. П. Чехова
«Белая дача» в Ялте**

Храм Святого Иоанна Предтечи в Керчи

(к. IX — нач. X вв.)

Один из старейших
действующих право-
славных храмов
в России.



Музей обороны Аджимушкайских каменоломен

Во время Великой Отече-
ственной войны камено-
ломни стали подземной
крепостью для солдат и
жителей оккупированной
Керчи.



Розовый
скворец

АЗОВСКОЕ МОРЕ
Арабская стрелка



«Алые паруса»

Музей А. С. Фринга
в Феодосии

Казантильский
залив



Сосна крымская



**Юсуповский дворец
в Корейзе (1909 г.)**



**Дача Стамболи
в Феодосии
(1914 г.)**



**Генуэзская
крепость Кафа
в Феодосии
(1340-е гг.)**



**Крепость Ени-Кале
в Керчи (XVIII в.)**




**Генуэзская крепость
в Судаке (XIV–XV вв.)**

Феодосия

Коктебель

Судак

ЧЕРНОЕ
МОРЕ



Карадагский дельфинарий



**Скала
«Золотые
ворота»
в Коктебеле**

Аю-Даг (Медведь-гора)

По одной из легенд,
гора — это окаменевший
медведь, который решил
выпить Черное море, чтобы
задержать спасавшихся
на лодке беглецов.

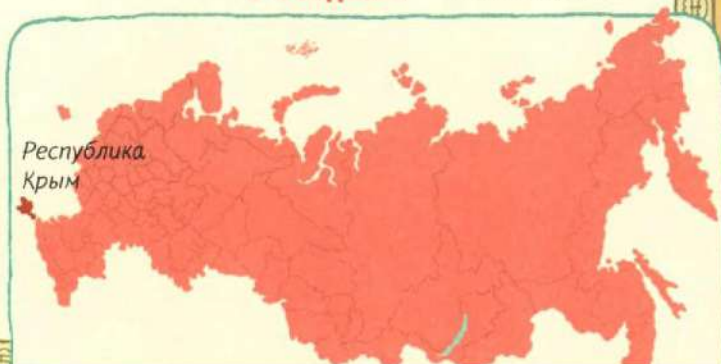


Ласточкино гнездо в Гаспре

(1912 г.)

Миниатюрный
замок в готическом
стиле на отвесной
скале высотой
40 м — символ
Крыма.

Республика
Крым



Город федерального значения Севастополь



1783



1079* км²



366 000



MSK

* включая водные пространства

Город славы

Указом Екатерины II от 1784 г. город получил имя Севастополь, образованное из двух греческих слов: «Севастос» — «высокочитимый, священный» и «полис» — «город». Севастополь — «императорский город», «величественный город», «город славы».



Памятник Екатерине II

Матрос Кошка

Петр Маркович Кошка (1828–1882) — матрос Черноморского флота, участник Синопского сражения. Один из самых известных героев Первой обороны Севастополя.



Собор князя Владимира


(1854–1888 гг.)

«Усыпальница адмиралов» — здесь похоронены М. П. Лазарев, В. А. Корнилов, В. И. Истомин, П. С. Нахимов.



Георгиевский флаг

Впервые в истории русского флота кормовой Георгиевский флаг был поднят на корабле «Азов», сыгравшем выдающуюся роль в Наваринском сражении 1827 г.



Туманный колокол

Во время Крымской войны колокол в качестве трофея был увезен во Францию и до 1913 г. висел в соборе Нотр-Дам де Пари. Вернувшийся колокол-пленник установлен на мысе Херсонес и назначен звонить кораблям во время тумана.



Памятник матросу Игнатию Шевченко

«Севастопольские рассказы»

Созданы Л. Н. Толстым на основе собственных дневниковых записей — во время Русско-турецкой войны писатель служил в Севастополе артиллеристом.



«Херсонес Таврический»

Историко-археологический заповедник; греческая колония, основанная в V в. до н. э.



90

154 км

Протяженность морской береговой линии города.



Первая оборона Севастополя (1854–1855 гг.)

Первая героическая оборона Севастополя под руководством адмиралов В. А. Корнилова, П. С. Нахимова и В. И. Истомина в период Крымской войны навсегда сделала город примером беззаветного мужества и героизма.

Черноморский флот ВМФ России



Ракетный крейсер «Москва», гвардейский флагман Черноморского флота России

Броненосец «Новгород»

(1873 г.)

Один из круглых броненосцев, построенных по инициативе адмирала А. А. Попова для береговой обороны Черноморского флота России.

30-я батарея береговой охраны

Павшую в неравном бою батарею фашистские солдаты назвали «самой сильной крепостью мира».



Вторая оборона Севастополя (1941–1942 гг.)

В ходе Великой Отечественной войны город противостоял врагу 250 дней.



Большой противолодочный корабль «Сметливый»

Синопская лестница (XX в.)



Первая радиосвязь

В Севастополе в 1899 г. на учениях Черноморского флота под руководством изобретателя А. С. Попова впервые в истории была практически применена

Мыс Айя

Государственный ландшафтный заказник.

Мыс Айя



Большой десантный корабль «Азов»




Морской тральщик «Ковровец»

ЧЕРНОЕ МОРЕ



Михайловский форт (сер. XIX в.)



Константиновская батарея (1840 г.)



Херсонес Херсонесский собор Святого Владимира (1861–1891 гг.)

В конце X в. в Херсонесе крестился князь Владимир Свято-славович. Отсюда по славянским землям начало распространяться христианство, сменившее язычество.



Памятник Владимиру Великому



Панорама «Оборона Севастополя 1854–1855 гг.»



Памятник адмиралу П. С. Нахимову



Диорама «Штурм Сапун-горы 7 мая 1944 г.»



Драконий мостик



Башня ветров (1849 г.)

На каждой из восьми сторон башни — аллегорическое изображение ветра.



Балаклавский Свято-Георгиевский монастырь (осн. в 891 г.)

Памятник А. И. Куприну

Александра Куприна называют «самым балаклавским писателем» за цикл очерков «Листригоны», в котором описан быт рыбаков-греков.



Военно-исторический музей Черноморского флота



Аквариум-музей Первый морской аквариум в Российской империи (1897 г.)

Мыс Фиолент



Скала Святого Явления Согласно легенде, на этой скале в 891 г. святой Георгий явился терпящим бедствие греческим морякам и усмирил бурю.



Место закладки Севастополя

На современной пл. Нахимова.



Крепость Каламита в Инкермане (осн. в VI в.)



Генуэзская крепость Чембало в Балаклаве (1357 г.)

Памятник затопленным кораблям (1905 г.)

Сооружен в память героического и скорбного эпизода Первой обороны Севастополя: защитники города принесли в жертву свои корабли, чтобы прикрыть город от атак с моря.



Навершие памятника

Инкерманский Свято-Климентовский пещерный монастырь

Датой основания считается I в. н. э., когда папу Климента сослали на каменоломни Херсонеса.



Инкерман



Малахов курган

Стратегически важная высота (97 м) становилась ареной ожесточенных боев дважды: в годы Крымской и Великой Отечественной войн.

Бронепоезд «Железняков»

Бронепоезд береговой обороны, прозванный противником «Зеленым призраком».

Памятник Э. Тотлебену

Эдуард Тотлебен — герой Первой обороны Севастополя, военный инженер, создавший знаменитые бастионы и укрепления города.



Храм-пирамида Святого Николая

(1870 г.) Православный храм-памятник защитникам города, погибшим при Первой обороне Севастополя.

Инкерманские вина



Астраханская область

Южный Астрахань 49 000 км²
1 016 000 375 км
MSK 120 км



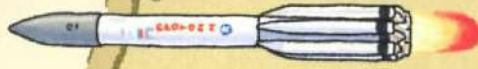
Столица Хазарского каганата
По мнению исследователей, близ современной Астрахани стоял хазарский город Иттилъ, разрушенный киевским князем Святославом в походах 965–969 гг.



Астраханская резьба и роспись по дереву
Часто используются местные символы — осетр, лотос и Астраханский кремль.



Астраханский арбуз
Чего только не делают астраханцы с арбузом — солят, мочат, готовят из арбуза цукаты и даже варят его с перцем и пряностями.



Знаменск

Ахтубинск



Космодром Капустин Яр в Знаменске

Здесь проводили испытания баллистических ракет, ракет ПВО и др.

Черный Яр

Летно-испытательный центр им. В. Чкалова
Город Ахтубинск называют авиационной столицей России.



Мемориальный комплекс «Крыло Икара» в Ахтубинске
Посвящен памяти погибших при испытаниях летчиков.

Мамонт Муся

У села Черный Яр найден уникальный скелет мамонта, жившего 250–300 тысяч лет назад.

Бархан Большой брат

Самый высокий в Астраханской области — его высота колеблется от 11 до 20 м.



Селитренное городище

В XIII–XIV вв. здесь была столица богатейшего средневекового государства Золотой Орды — Сарай-Бату, основанная в 1259 г.



Нижний Баскунчак



Богдинско-Баскунчакский заповедник

Озеро Баскунчак

Одно из крупнейших и старейших в мире (известно с 1627 г.) месторождений поваренной соли.



Храм Рождества Пресвятой Богородицы в Никольском
(к. XIX — нач. XX в.)


Самый большой в Поволжье.

Безвременник яркий



Памятник «Мы победили!» в Ахтубинске

Посвящен бойцам 902-го полка и их товарищам — верблюдам, оказавшим неоценимую помощь в годы Великой Отечественной войны: перевозили грузы и раненых.



Храм Святых апостолов Петра и Павла в Черном Яру (XVII в.)

Один из самых древних в Астраханской области.

Астраханские стрельцы

В 1670 г. произошла историческая встреча войск Степана Разина с астраханскими стрельцами, перешедшими на сторону восставших.




Монастырь Иоанна Предтечи в Астрахани
(XVII в.)

Был форпостом, оборонявшим выход к Каспийскому морю, убежищем Марины Мнишек, а также центром восстания Степана Разина.




Астраханский кремль
(XVI в.)

Пегий пугорак



Успенский собор
(XVII–XVIII вв.)

Петр I, прибывший в Астрахань в 1722 г., сказал о соборе: «Во всем государстве моему нет более лепотоного храма!»



Сагжа



Хузулу Хошеутовский в Речном
(нач. XIX в.)

Единственный сохранившийся до наших дней калмыцкий хузулу, построенный в дореволюционной России.



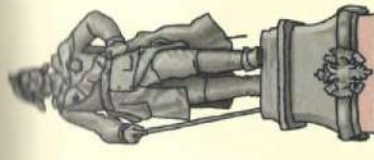
Кактус «опунция скрученноиглая»

В урочище Кордон в естественных природных условиях произрастает экзотический вид мексиканского кактуса.



Петровский дуб в Астрахани

По легенде, дерево посадил сам Петр I.



Памятник Петру I в Астрахани

Указом Петра I в 1717 г. была создана Астраханская губерния. Благодаря царю Астрахань стала мощным военным форпостом России на Каспии.



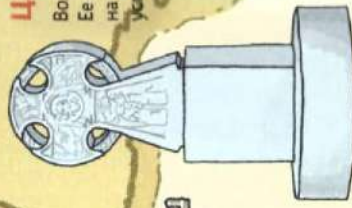
Скульптура «Вобла-кормилица» в Астрахани

Благодаря доступности и питательным свойствам эта небольшая рыба во время Великой Отечественной войны спасла от голода тысячи людей.



Мечеть Белая (Ак-Мечеть)
(1810 г.)

Старейшая мусульманская мечеть Астрахани.



Поклонный крест Святых Кирилла и Мефодия в Астрахани
(1994 г.)


По поручению византийского императора братья Кирилл и Мефодий проповедовали на астраханской земле, в те времена заселенной хазарами.



Царица рек

Волга — самая крупная река в Европе. Ее длина 3530 км, площадь бассейна — 1360 км². В области находится ее устье.

Вышка



Маяк Петровский в Вышке
(XIX в.)



Каспийская кумжа



Лотос

Плантации «каспийской розы» в дельте Волги цветут с середины июля по сентябрь.



Султанчо



Мечеть Баку (Баку) в Астрахани
(нач. XX в.)


Единственный на территории России шиитский храм.

*Шимак — одно из иррациональных ислам.



Астраханская область

КАСПИЙСКОЕ МОРЕ




Волгоградский тракторный завод

За свою историю выпустил 3 млн единиц техники. В годы Великой Отечественной войны на заводе производили танки Т-34. Здесь же ремонтировали танки во время Сталинградской битвы.

Памятник трамваю

Трамвай в Волгограде — одно из основных средств передвижения. Также в городе находится единственный в России метроtram — подземные трамвайные линии.



«Хоперские зори М. Шолохова» в Букановской

Ежегодный фестиваль казачьей культуры носит имя великого писателя, который работал в этих местах и прославил казачий край.



Казачьи нагайки

Верховой езде казаки обучались с 3–5 лет.

Сталинградская битва

Переломное сражение Великой Отечественной войны (17.07.1942–02.02.1943). Ему посвящен мемориал «Героям Сталинградской битвы» на Мамаевом кургане.



Музей-заповедник «Сталинградская битва» в Волгограде

В музее-панораме находится самое большое в России живописное полотно площадью 2000 м². На нем запечатлен заключительный этап сталинградского сражения — операция «Кольцо».



Лещ, запеченный с кашей

Старинное казачье блюдо. Очищенную рыбу начиняют пшенной кашей, перемешанной с икрой, зашивают и запекают.



Сарпинка

Сарептская ткань из льняной и шелковой нити.



Волгоградская область



- Южный
- Волгоград
- 2 569 000
- MSK

- 112 900 км²
- 400 км
- 400 км



Волго-Ахтубинская пойма

Один из самых красивых природоохранных парков области.



Музей козы

Пуховые козочки — гордость Урюпинска.

Урюпинск



Арчединско-Донские пески

Среди песков самой северной пустыни мира проводится чемпионат России и Кубок РФ по ралли-рейдам «Маршрут-1000».

Столбичи

«Каменный дворец», «город над водой» — уникальное явление природы периода палеогена.



Букановская



Поликсена



Серафимович



Кременской Свято-Вознесенский монастырь (осн. в 1693 г.)

По легенде, монастырь основан на месте гибели от рук разбойников семи братьев-отшельников, живших здесь при Иване Грозном и распространявших христианскую веру.



Усть-Медведицкий Спасо-Преображенский монастырь в Серафимовиче (1670 г.)



«Яйца динозавров» в Мокрой Ольховке

Сферические камни, похожие на огромные яйца. По мнению ученых, образовались из железной руды.



Волгоградский музей горчицы

Сарепта (сейчас это часть Волгограда) — одна из «горчичных столиц» мира, здесь был выведен русский сорт горчицы.



Царицынская сторожевая линия

(XVIII в.) считалась одним из крупнейших оборонительных сооружений своего времени.

Водяное городище в Дубовке

В XIII–XIV вв. здесь располагался богатый золотоордынский город Бельджамен, уничтоженный войсками Тамерлана.

Трехостровская

Волгоград

Дубовка

Кировец

Царев

Калач-на-Дону

Солянка



Волго-Донской судоходный канал

Пугачевская

Место встречи Дона-батюшки и Волги-матушки — канал соединяет реки в точке их максимального сближения.



Парк-музей русской сказки им. А. С. Пушкина в Кировце



Каспийский тюлень

Самый маленький тюлень в мире.

Сарай-Берке

Царевское городище — вторая столица Золотой Орды, разрушенная Тамерланом. По легенде, ворота города украшали золотые кони, затем исчезнувшие.



Лютеранская церковь в Верхнем Еруслане

(к. XIX в.)

Мокрая Ольховка



Памятник собакам — истребителям танков в Волгограде

Собаки наравне с людьми участвовали в Сталинградской битве.

Святылище Трехостровское

Огневище — храм огня, святылище огнепоклонников бронзового века.



Александровский грабен

Уникальный геологический памятник природы представляет собой участок земной коры, опущенный в результате ее разломов.



Сарпинский остров

Самый большой речной остров в Европе: его ширина — 18 км, длина — 20 км.

Верхний Еруслан



Волжская ГЭС

Крупнейшая гидроэлектростанция в Европе.



Памятник автомобилисту в Волгограде

Его прообразом стал Адам Козлевич — герой романа И. Ильфа и Е. Петрова «Золотой теленок».



Озеро Эльтон

Самое крупное соленое озеро в Европе и одно из самых минерализованных в мире. По легенде, хан Мамай после поражения на Куликовом поле спрятал в озере золото и драгоценности.



Ступа Просветления

Культовое сооружение буддистов в Солянке.

Знаменитые люди Волгоградской области

Разин Степан Тимофеевич (ок. 1630–1671) — донской атаман, предводитель Крестьянской войны (1670–1671). Родился в станице Зимовейская-на-Дону (ныне Пугачевская).

Пугачев Емельян Иванович (ок. 1742–1775) — донской казак, предводитель Крестьянской войны (1773–1775). Родился в станице Зимовейская-на-Дону (ныне Пугачевская).

Маресьев Алексей Петрович (1916–2001) — легендарный летчик, Герой Советского Союза. Родился в г. Камышине.



Волгоградская область

Краснодарский край



Южный

Краснодар

5 403 000

MSK

75 485 км²

327 км

360 км



Ейск

Памятник Ивану Поддубному в Ейске

Легендарный спортсмен и артист цирка жил в городе



Створный маяк в Геленджике (1897 г.)

Старейший из действующих маяков на Черноморском побережье

Фанаторийская крепость в Тамани

Строительство крепости началось в 1794 г. под руководством А. В. Суворова.

Статуя «Белая невеста» в Геленджике

Символ города: «Геленджик» в переводе с тюркского означает «Белая невеста».



Скала Парус

Геленджик

Джанхот

Архипо-Осиповка

Новороссийск

Город-герой

Высокое звание Новороссийску присвоено за стойкость и мужество при обороне города в Великую Отечественную войну.


Крейсер-музей «Михаил Кутузов»

Артиллерийский крейсер более 40 лет (1951–1992 гг.) был боеспособной единицей Черноморского флота, теперь в нем музей.



Смотровая башня на горе Ахун

С 30-метровой башни можно видеть и просторы Черного моря, и горные пики Кавказского хребта.



Сочи — самый крупный черноморский курорт России



Кубанский казачий хор



Кубанские казаки




Кубань — житница России

Благодаря плодородным почвам и мягкому климату Краснодарский край — главный сельскохозяйственный регион страны.



Кубанский борщ



Тмутаракань

Территория Краснодарского края с VIII в. до середины X в. находилась в составе Хазарии. После разгрома Хазарского каганата в 965 г. киевским князем Святославом территория перешла под власть Киевской Руси и на ней было образовано Тмутараканское княжество.

Единственный дельфинарий в России, расположенный в естественных природных условиях.



Скульптура «Девушка на дельфине» в Новороссийске



Волконский дольмен

Единственный сохранившийся на Кавказе дольмен-монумент.



Дольмены

В Краснодарском крае много дольменов — древних культовых сооружений, сложенных из больших камней.



Знаменитые люди Краснодарского края

Ляпидевский Анатолий Васильевич (1908–1983) — летчик, генерал-майор авиации, первый Герой Советского Союза (1934, удостоился за спасение челюскинцев). Родился в с. Белая Глина.

Толкунова Валентина Васильевна (1946–2010) — певица, народная артистка РСФСР. Родилась в г. Армавире.



Археологический музей-заповедник «Горгиппия» в Анапе

Представляет собой несколько кварталов одного из самых богатых городов Боспорского царства — Горгиппии (ок. IV в. до н. э. — III в. н. э.).




Дом-музей В. Г. Королевко в Джанхоте

В усадьбе брата писатель отдыхал и работал в 1869–1915 гг.



Олимпиада Сочи-2014

В 2014 г. в Сочи состоялись XXII зимние Олимпийские игры.



Мемориальный комплекс «Малая земля» в Новороссийске

В 1943 г. морские пехотинцы героически удерживали плацдарм на мысе Мысхако 225 дней — это сражение завершилось освобождением Новороссийска.

Чай

Плантация в сочинском Дагомысе — самая северная в мире.



Памятник Шурику и Лиде в Краснодаре

Герои комедии «Операция «Ы» и другие приключения Шурика».

Белая Глина



Воронцовские пещеры

Краеведческий музей в Армавире

Здесь собрана самая крупная на Кавказе коллекция скифских и полевецких каменных изваяний.



«Русские ворота» в Анапе

(XVIII в.)

Сохранились от турецкой крепости и названы «русскими» в честь 25-летия освобождения города от турецкого ига в 1828 г.

Гора Цахвоа

Высочайшая (3346 м) и самая обледенелая вершина Краснодарского края.

Краснодар



Памятник казакам в Краснодаре

Тюльпанное дерево Раевского в Сочи

Цветы дерева лириодендрона, посаженного в 1840 г. генералом Н. Раевским-младшим, напоминают тюльпаны.



«Сочи-Парк»

Первый в России тематический парк семейных развлечений.

Дендрарий в Сочи

Здесь произрастает более 2000 экзотических и редких растений из разных уголков мира.



Свято-Екатерининский кафедральный собор в Краснодаре

(1900–1914 гг.)

Центр духовной жизни Кубани.

Туапсе



Ботанический сад в Уч-Дере

Единственный субтропический ботанический сад России.

Уч-Дере Сочи

Красная Поляна

Воронцовка

Хоста

Тисо-самшитовая роща в Хосте

Уникальный колхидский субтропический лес доледникового периода, включающий более 400 видов растений.

Самый современный горнолыжный курорт России.

«Роза Хутор» в Сочи

Краснодарский край



Республика Адыгея

Южный
★ Майкоп
447 000
✈ MSK


7792 км²
208 км
165 км



Западный Кавказ
Адыгея славится своими горами, ущельями, пещерами, водопадами и реками.



Национальный костюм адыга



Шичапшин
Традиционный музыкальный инструмент из дерева и конского волоса.



Адыгейский сыр
По легенде, адыгская девушка спасла в буре стадо животных и в благодарность за это получила от бога Амыша секрет изготовления сыра.

Хаджохский дольмен
Один из самых старых в России (III тыс. до н. э.).



Мемориал в память героев Гражданской и Великой Отечественной войн в Майкопе

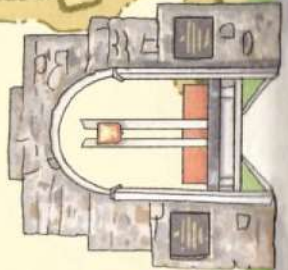


Долина аммонитов
Аммониты — вымершие морские головоногие моллюски, которые жили на Земле 65—400 млн лет назад.

Музей «Стоянка древнего человека»
В музее п. Каменноостовского воссоздан быт древнего человека времен каменного века. Стоянки расположены по всей Адыгее.



Мемориал воинам, павшим в локальных конфликтах, в Майкопе



Гончарка



Водопады Руфабго
Система десяти водопадов.



Пещера Нежная

Название пещеры навеяно на ее «нежный» возраст — ей всего ок. 2-3 млн лет.



Азишские пещеры

Своды и дно пещер украшают сталактиты и сталагмиты.



Гранитный каньон

Глубина каньона — 200 м, протяженность — ок. 2 км.



Кавказская выдра



Гадюка ретиктовая

Лаба



Своды и дно пещер украшают сталактиты и сталагмиты.



Пещерная система «Крестик-Турист»

Одна из самых глубоких в России. Ее глубина более 630 м, протяженность более 16 км.



Плато Лаго-Наки

Когда-то эти горы были коралловыми рифами древнего океана Тетис. Название плато отсылает к адыгейской легенде о любви бедного пастуха Лаго и прекрасной княжны Наки.



Дельтапланиризм



Музей камней и дендрарий им. П. В. Букреева в Гончарке

Здесь можно увидеть 350 видов растений и сад камней.



Пожарная каланча в Майкопе (1900 г.)



Соборная мечеть в Майкопе (2000 г.)

По легенде, он разделил земли двух казачьих станиц.



Казачий камень

По легенде, он разделил земли двух казачьих станиц.



Хаджохская теснина

Река Белая промывала себе русло в скалах. Ширина теснины — до 6–7 м, глубина — до 40 м, длина — 400 м. Во время паводка вода в реке поднимается на 20 м.



Хаджохские столбы

Каменные столбы образовались много тысячелетий назад из-за землетрясений, разломов и сдвигов земной коры.



Гора Фишт

Адыги называют эту гору «Белой головой». Ее ледники — самые низкие в Европе.



Гора Чугуш

Самая высокая точка Адыгеи (3236 м). Название горы переводится как «Вершина земли».

Майкоп

Победа



Свято-Михайло-Афонский монастырь близ Победы (осн. в 1878 г.)



Каменноостровский

Даховская

Никель

Гузериглъ



Рафтинг на реке Белой

Кашуб



Даховский мост (1906 г.)

Кавказский биосферный заповедник им. Х. Г. Шапошникова



Курган Ошад в Майкопе

Здесь было найдено оружие, предметы роскоши и орудия труда, датируемые 2500 г. до н. э.



Даховский мост (1906 г.)

Кавказский биосферный заповедник им. Х. Г. Шапошникова



Республика Адыгея

Республика Калмыкия



Южный

Элиста

282 000

MSK


74,7 км²

448 км

423 км

Калмыцкий язык

Включен в программу ЮНЕСКО по возрождению, сохранению и развитию языков, находящихся под угрозой исчезновения.



Малые Дербеты
Эсто-Алта

Культ героя

С давних пор у калмыков мужчины — воины, с детства мечтающие прославить свой род.



Белый лотос

Цветок на флаге и гербе республики — традиционный буддистский символ. Калмыки — крупнейший буддистский этнос на территории России и Европы.



Собор Казанской иконы Божией Матери в Элисте

(1990-е гг.)

Главный православный храм Калмыкии.



Ахалтекинские скакуны

Калмыцкая лошадь — лошадь кочевников: выносливая и неприхотливая.



Пагода Семи дней в Элисте

(2005 г.)

Ее возведением занимались тибетские ламы из монастыря Гьюдмед.



Монумент жертвам депортации «Исход и возвращение» в Элисте

Установлен в память жертв депортации калмыцкого народа в 1943 г.

100



Озеро Маныч-Гудило

Уникальное соленое озеро — часть Пролетарского водохранилища. По ночам от сильного ветра оно гудит, отсюда и его название.



Ансамбль народного танца «Тюльпан»

Среди самых известных номеров ансамбля: «ишкимдык», темпераментный мужской танец, и «чичирдык» — танец с быстрыми движениями плеч вверх и вниз.

Калмыцкая кибитка

Легко складывается и перевозится.



оз. Большое Яшалтинское



Стелной орел



Ступа Просветления

(1999 г.)

Культовое буддистское сооружение в Элисте.



Журавль-красавка



Резеда желтая

Элиста



Хурул Сякюсн-Сюме под Элистой (1996 г.)

Второй по величине буддистский храм Калмыкии.



Большое Яшалтинское озеро

Известно уникальными лечебными свойствами.



Сайгак

Главный символ республики, реликтовое животное, пережившее ледниковый период и из-за браконьеров оказавшееся в 1990-е гг. на грани вымирания.

Республика Калмыкия






Калмыцкий пояс

Мужской кожаный пояс, украшенный серебряными пластинками с гравировкой. Раньше без пояса мужчина не мог появиться на людях.



Калмыцкий эпос «Джангар»

Песни эпоса прославляют страну вечной молодости Бумбу и ее защитника и главу — богатыря Джангара.



Сарпинские озера

Цепь Сарпинских озер — следы древнего русла Волги.



Джомба

Традиционный калмыцкий чай с молоком, мускатным орехом и маслом.



...И друг степей калмык...

Бескрайние степи — природное богатство республики. На карте Калмыкия похожа на вставшего на дыбы коня. Это символично, ведь калмыки — потомки кочевых племен.

Цаган Нур



Скульптура «Белый старец» в Элисте

Цаган Аав — калмыцкий языческий бог, покровитель местности.

Цаган Аман



Цаган Аманский хурул (1990-е гг.)

Фестиваль тюльпанов

Проводится в апреле-мае. Тюльпан Шренка, один из тюльпанов Калмыкии, занесен в Красную книгу России и дал начало многим европейским культурным сортам.



Дрофа



Шахматный город в Элисте

Построен в честь проведения 33-й Всемирной шахматной олимпиады. В Элисте шахматы включены в обязательный курс школьной программы.



Калмыцкая вышивка

Известна благодаря особой технике «зег»: на рисунок накладываются нитки, шурурок и тесьма и скрепляются второй ниткой.



Калмыцкий верблюд

Заменяет лошадь, корову и овцу и умеет переносить жару, холод, голод и жажду.



Лаганский хурул (1992–1995 гг.)

Корова породы «калмыцкая красная»

Выведена ок. 350 лет назад и считается старейшей отечественной породой. Вероятно, предок этих коров — индийский зебу.



Лагань



Хурул «Золотая обитель Будды Шакьямуни» в Элисте (1990-е гг.)

Центральный буддистский храм города — крупнейший в России и Европе.



Четырехголовый полз



Мак песчаный



Чабрец Паласа

Заповедник «Черные земли»

Единственная в Европе антропогенная пустыня.



Кюрдэ

Ритуальные молитвенные барабаны. Вращая их, можно загадать желание.



Канюк-курджаник

Знаменитые люди Республики Калмыкия

Хлебников Велимир (1885–1922) — поэт, один из главных теоретиков футуризма. Родился в п. Малые Дербеты.

Кугультинов Давид Никитович (1922–2006) — народный поэт Калмыкии. Родился в с. Абганер Гаханкин (ныне с. Эсто-Алтай).

Ростовская область



- Южный
- Ростов-на-Дону 100 967 км²
- 4 246 000 475 км
- MSK 455 км



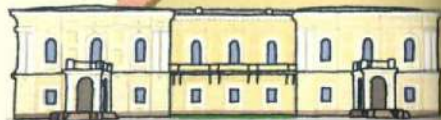
Шермиции

Национальные казачьи игры: рубка мишенной шашкой, стрельба из лука, фехтование на саблях и пиках, конные состязания.



Шурпурки

Донские казачьи пельмени, закрученные особым образом и подаваемые в бульоне.



Атаманский дворец в Новочеркасске

Город считается столицей Войска Донского. Атаманский дворец — филиал Новочеркасского музея донского казачества.



Дон-батюшка

Так называют Дон местные жители. В Ростове-на-Дону даже установлен памятник реке.



Донской казак

Донское казачье войско было самым крупным среди казачьих войск в Российской империи, а первые упоминания о нем относятся к 1550 г.



Памятник Фаине Раневской

Великая актриса родилась в Таганроге в 1896 г.

Павловская крепость близ Таганрога (1697 г.)

Первая в России земляная крепость, построенная по точным инженерным расчетам. Возводилась по указу Петра I.



Гуковский музей шахтерского труда

Гордость музея — коллекция горно-шахтного оборудования, включающая более 200 экспонатов.



Гуково

Скопа



Новочеркасск

Акса́й

Берданосовская
Старочеркасская

Ростов-на-Дону

Самбек

Недвиговка

Таганрог

Азов



Каспиосома



Пушкинская набережная в Таганроге

В 1820 г. на этой набережной бывал А. С. Пушкин и, говорят, свое Лукоморье придумал именно здесь.



Триумфальные арки в Новочеркасске (1817 г.)

Возведены в честь приезда Александра I.



Дед Жукарь и Нахаленок в Ростове-на-Дону

Шолоховские герои расположились на набережной Дона.

Музей «Лавка Чеховых»

Дом в Таганроге, где жила семья А. П. Чехова и прошли его детские годы. На первом этаже располагалась лавка, на втором — жилые комнаты.



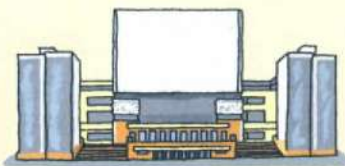
Гонки на тракторах

Единственные в стране гонки на тракторах проводятся в Ростовской области каждое лето.




Музей железнодорожной техники в Ростове-на-Дону

Музей рассказывает об истории Северо-Кавказской железной дороги.



Театр драмы им. М. Горького в Ростове-на-Дону

Здание театра, выполненное в виде трактора, — памятник конструктивизма.



Крепость с таможенной заставой в Берданосовке (XVIII в.)

Музей-заповедник «Танаис» в Недвиговке

Танаис — античное городище III в. до н. э. — V в. н. э. В музее богатейшая коллекция археологических находок: от керамики и монет до украшений и оружия.



Мемориал Славы на Самбекских высотах

Возведен в память о воинах двух стрелковых дивизий, погибших в ожесточенных боях за Таганрог во время Великой Отечественной войны.



Донской военно-исторический музей в Недвиговке

В музее собрана боевая и автомобильная техника времен Второй мировой войны.



Вешенская



Государственный музей-заповедник М. А. Шолохова в Вешенской

В этих местах лауреат Нобелевской премии черпал вдохновение.



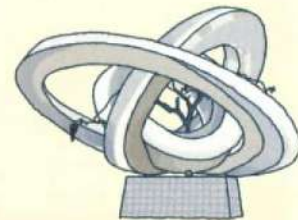
Половецкие изваяния

Половцы — древний народ, населявший берега Дона. В Ростовском краеведческом музее можно увидеть их надкурганные изваяния XII—XIII вв.



«Григорий и Аксинья»

Герои этой скульптурной композиции в Вешенской — персонажи романа М. А. Шолохова «Тихий Дон».



Мирный атом

Памятник «Мирный атом» в Волгодонске и Информационный центр Волгодонской АЭС знакомят с использованием атомной энергетики.

Волгодонский эколого-исторический музей

Белая Калитва



Горы «Две сестры»

По легенде, сестры-близнецы превратились в камень из-за несчастной любви.




Крепость Азов

Памятник военно-инженерного искусства, свидетель осажденного донских казаков (XVII в.) и Азовских походов Петра I.



Азовское море

Самое мелкое море в мире — его глубина меньше 15 м.



Вознесенский войсковой всеказацкий собор в Новочеркасске (нач. XX в.)

Главный храм донского казачества.



Азовский краеведческий музей

Здесь представлена одна из лучших экспозиций золота сарматов — древних кочевых племен, населявших эти земли.



Заповедник «Ростовский»

Здесь живет самая крупная в России популяция диких лошадей.



Войсковой Воскресенский собор в Старочеркасской (1706–1719 гг.)

Самый древний храм на Дону был заложен по инициативе Петра I и при его личном участии.



Старочеркасский историко-архитектурный музей-заповедник

Станица Старочеркасская, основанная в 1570 г., была первой столицей донских казаков (черкасов).

Волгодонск



Действующая ветряная мельница в Большом Ремонтном

Европейская кошка



Большое Ремонтное

Знаменитые люди Ростовской области

Чехов Антон Павлович (1860–1904) — писатель, классик мировой литературы. Родился в г. Таганроге.

Шолохов Михаил Александрович (1905–1984) — писатель, лауреат Сталинской, Государственной и Нобелевской премий. Родился в ст. Вешенская.

Башмет Юрий Абрамович (р. 1953) — альтист, дирижер, народный артист СССР, лауреат премии Грэмми. Родился в г. Ростове-на-Дону.



Ростовская область

Кабардино-Балкарская Республика



Северо-Кавказский

Нальчик

859 000

MSK

12 500 км²

100 км

175 км



Эльбрус

Высочайшая гора Кавказа, России и Европы. Она имеет две вершины — западную (5642 м) и восточную (5621 м).

*В венце блистая легианом,
Эльбрус огромный, величавый
Белел на небе голубом.*

А. С. Пушкин



Хозяйка дома

В традиционном балкарском и кабардинском доме хозяйка и дети никогда не садятся за стол. Они стоят в стороне и ждут, не понадобится ли что-то гостям и хозяину.

Вояжная крыса



Малка

Колокольчик безенгейский



Кийизы

Узорные войлочные ковры.



Горный массив Чегет

Любимое место горнолыжников.

Кенделен

Монумент «Скорбящий горец» в Кенделене

Памятник всем горцам, погибшим во время войны XX в. и принудительной депортации кавказских народов.

Князя Черкасские

В 1561 г. Иван Грозный женился на дочери кабардинского князя Кученей (после крещения — Марии). Потомки ее братьев основали род князей Черкасских, давший России много известных полководцев и политических деятелей.



Памятник первым покорителям Эльбруса в Верхнем Баксане



Национальный эпос «Сосруко»

Богатырь Сосруко, рожденный из камня, возвращает людям похищенные огонь и семена проса, а также одаривает их напитком сано, отнятым у богов.



Сип белоголовый

Верхний Баксан

Нейтрино

Чегемские водопады

Их также называют «плачущими» — струи воды вырываются прямо из скал.



Верхний Чегем



Усач терский

Греко-римская борьба

Большинство чемпионов в этом виде спорта — уроженцы республики.



«Башня любви» в Верхнем Чегеме (XVII в.)

По преданию, в этой сторожевой башне местный князь укрывался от разгневанных родственников украденной им в Дагестане красавицы.

«Поляна грибов» на Эльбрусе

«Грибы» — это уникальные формы выветривания окаменевшего вулканического пепла.

Греческие лестницы

Две старинные оборонительные лестницы ведут к пещере, в которой, по легенде, были спрятаны древние христианские реликвии. Их ищут и по сию пору.





Кабардинская лошадь




Айран

Кисломолочный продукт, который получают в результате брожения козьего, коровьего и овечьего молока.



«Город мертвых» в Верхнем Чегеме (XII–XVIII вв.)

В наземных склепах хоронили местную феодальную знать.



Кабардинская черкеска

Однорядный суконный кафтан в талию с газырями на груди (металлическими или деревянными гнездами для патронов).

Хычины

Традиционные пироги-лепешки с разнообразными начинками.



Полевка малоазийская

Астрагал чегемский



Женский пояс

Неотъемлемая часть женского кабардинского костюма. Также исполнял роль оберега.



Памятник поэту Али Шогенцукову в Баксане

Классик кабардинской литературы — уроженец Баксана.



Церковь Марии Магдалины в Нальчике (2004–2010 гг.)



Баксан



Кавказский крот

Терек



Кавказский бурый медведь

Нальчик



Соборная мечеть в Нальчике (2004 г.)



Парк культуры и отдыха в Нальчике

Занимает более 250 га. Гордость парка — реликтовое растение двухлопастное гингко, появившееся на Земле 6,5 млрд лет назад.

Долина нарзанов

По легенде, вода из минеральных источников — это слезы юноши-богатыря Нарта, прикованного к вершине Эльбруса чудовищем, которое он не смог победить.



Подкова

Слово «нальчик» в переводе означает «маленькая подкова» — город окружает «подкова» гор.

Нижнее Голубое озеро

Легенда гласит, что озеро — это слезы поверженного богатырем Батазаром дракона.



Баксанская нейтринная обсерватория

Здесь установлен Баксанский подземный телескоп, с помощью которого астрономы изучают внутреннее строение и эволюцию Солнца, звезд и других небесных объектов.



Сторожевые башни Абаевых и Амирановых (XVIII в.)

Фамильные башни балкарских семей.



Кабардино-Балкарская Республика



Карачаево-Черкесская Республика

Северо-Кавказский

★ Черкесск

👤 470 000

🕒 MSK

📏 14 300 км²

📏 140 км

📏 170 км



Республика-семья

Карачаево-Черкесская Республика небольших размеров, поэтому местные жители расширяют ее сокращенное название «КЧР» как «Кто Чей Родственник».

Черкесский национальный костюм



Удж

Черкесский национальный обрядовый танец.

Скульптура «Горянка» в Карачаевске

Символ города.



Варенье из сосновых шишек и черники



Шитье золотом

106



Узорные войлоки

Большой Софийский ледник

Питает девять Софийских водопадов.



Шоанинский храм (X в.)

Один из самых древних христианских храмов в России. Расположен близ села им. Коста Хетагурова.



Нижне-Архызский археологический комплекс

Здесь можно увидеть остатки города Маас X–XII вв. — столицы Алании, сильного и развитого государства, основанного предками карачаевцев.



Нижний Архыз

Циновки из болотной травы чий



Скала Сфинкс



Шичепшин

Черкесский народный струнный смычковый инструмент.



Водяной уж
Бол. Лаба

Старинный аул Схауат

Основан ок. 1698 г.



Архыз

Бол. Зеленчук



Домбайская поляна

Место соединения трех ущелий — один из основных районов горного туризма и альпинизма на Кавказе.

Домбай



Лунь



Озеро Любви

Свое название получило за необычную форму в виде сердца.



Минеральные воды «Архыз» и «Меркурий»

Лик Христа на горе Мицешта

Наскальная икона обнаружена в 1999 г. Исследователи свя-
туют ее с древним аланским
городищем, находившимся
в этом месте в VIII–XI вв.



**Знаменитые люди
Карачаево-Черкесской Республики**

Акбаев Исмаил Якубович
(1874–1937) — создатель карачаево-балкарского ал-
фавита, издатель первого учебника по родному языку
«Ана тили», основатель первой типографии в Карачае-
во-Черкесии. Родился в одном из аулов Карачая.

Семенов Исмаил Унухович
(1891–1984) — народный поэт Карачаево-Черкесии,
автор знаменитой песни «Эльбрус», ставшей гимном
Кавказа. Родился в ауле Уччулан.



**Гора
Шайтан-Баши**

Название горы переводится
как «Чертв Замок» — очертания
горных вершин похожи на сред-
невековую крепость с башнями.



**Великий
шелковый путь**

Через территорию Карачае-
во-Черкесии драгоцен-
ный шелк доставляли
к Черному морю.



**Церковь
Покрова Божией
Матери (XVIII в.)**

Старейшая в Черкесске.

Черкесск



**Царские
ворота**


Ущелье в отвесных
скалах.




Альпийская галка



Корсак



Красный Курган



**Обсерватория РАН
в Нижнем Архызе**

На высоте 2070 м находится Боль-
шой азимутальный телескоп, а на
высоте 970 м — радиоастрономи-
ческий. Оба входят в число крупней-
ших в мире телескопов.

**Музей-памятник
«Защитникам
перевалов Кавказа»
в Орджоники-
дзевском**

Озеро Хурла-Кель

Одно из самых древних озер
на Земле — считается, что ему
больше 10 тыс. лет. Вокруг озера
до сих пор растут реликтовые
растения.



**Медовые водопады
близ Красного
Кургана**



**Орджоникидзевский
им. Коста
Хетагурова**

Карачаевск



**Соборная мечеть
в Черкесске (2007–2014 гг.)**

Одна из самых больших
мечетей Кавказа.



**Источники
Джылы Суу**

Располагаются на высоте
2800 м.



**Этнографический
музей «Карачаев-
ское подворье»
близ Красного
Кургана**

Схауат



Суслик

**Мемориальный
дом-музей
Ислама
Крымшамхалова
в Теберде**

Черкесский просветитель,
поэт и художник
жил и работал в городе.



Теберда

Уччулан

**Софийская
поляна**

**Софийская
поляна**

Легендарное туристи-
ческое место.



Кавказский
тур







**Горный массив
Джугутурлучат**


**Карачаево-Черкесская
Республика**



Республика Дагестан



Северо-Кавказский
 Махачкала  MSK
 2 965 000  50 300 км²  400 км  200 км



Долма
 Начиненные фаршем виноградные листья — главное праздничное блюдо.



Виноделие
 Кизлярский и Дербентский заводы знамениты на всю страну.



Страна гор
 Дагестан в переводе с тюркского — «страна гор». Горы занимают больше половины территории, а самая высокая из них — гора Базардюзю (4446 м).



Бурки
 Наплечные бурки высоко ценятся по всему Кавказу. Когда-то они были элементом боевого снаряжения.

Памятник Шарвили в Махачкале

Образ легендарного Шарвили, знакомый каждому лезгину, символизирует защитника Отечества.



Лезгинские и табасаранские ковры

Знамениты на весь мир. Ковры служат своим хозяевам по 250–300 лет и хранятся как семейные реликвии.

Береза Радде

На Гунибском плато площадью 50 км² растет реликтовая береза Радде.

Пещера Дюрк в Хустиле
 Особо почитаемое и священное место у табасаранцев.



Южная кавказская Беркиза



Кощачья змея



Музей изобразительных искусств в Махачкале



Санжинские наскальные изображения
 (IV–I тыс. до н. э.)



Лук странный



Безодровый козел



Ахтинские минеральные



Эпос «Шарвили»
 Повествует о борьбе лезгинского народа с иноземными завоевателями.

Караджая теснина

Уникальный памятник природы, который называют «Боргами Чудес».

Кизляр

Знаменитые люди Республики Дагестан

Гафуров Абуталиб Гафурович

(1882–1975) — лакский поэт, народный поэт Дагестана. Часть его стихов стала народными песнями. Родился в с. Шуни.

Гамзатов Расул Гамзатович

(1923–2003) — аварский поэт, народный поэт Дагестана, лауреат Государственной премии СССР, Ленинской премии. Родился в с. Цада.



Крепость Кала-Корейш близ Кубачи (VII в.)

По преданию, первыми обитателями крепости были арабы из племени курайшитов, из которого происходил пророк Мухаммед.



Сторожевая башня в Корде (XVIII в.)

Боевые и сторожевые башни разбросаны по всему нагорному Дагестану. Их строили из-за набегов кочевых племен и бесконечных войн с арабами и иранцами.

Изделия из дерева

Село Унцуккуль славится на весь мир деревянными инкрустированными изделиями.



Кавказская выдра



Бархан Сарь-Кум

Бархан «Желтый песок» — крупнейший на всем материке Евразия. А температура песка достигает здесь до 90 °С.



Махачкала



Памятник русской учительнице в Махачкале

Воздвигнут в честь русских учителей, посвятивших свою жизнь обучению народов Дагестана.



Каспийские ворота

Узкая полоса между морем и горами. В письменных источниках впервые упоминаются в VI в. до н. э. в записях древнегреческого географа Геката Милетского.



Цада



Водопад Тобот

Одно из красивейших мест горного Дагестана. Высота водопада — 70 м.

Унцуккуль

Корода

Гуниб

Шуни

Уркарах

Кубачи

Ицари

Хустиль



Переднеазиатский леопард

Сулакский каньон

Протяженность каньона — 53 км, а по своей глубине (1920 м) он превосходит знаменитый каньон Колорадо.



Гора Аддала (4151 м)

Гора с ледниками — уникальнейшими для сухого климата Дагестана.



Боевая башня в Ицари (XVII в.)



Хучинский водопад



Крепость Нарын-Кала (VI–XIX вв.)

Цитадель «Солнечная крепость» — главная часть крепостного комплекса Дербента.

Дербент



Гора Шалбуздаг (4150 м)

Считается священной горой мусульман.



Самурский лес

Единственный в России субтропический лиственный лес.

Самур

Ахты

Джума-мечеть в Махачкале (1996 г.)

Мечеть построена по образу знаменитой стамбульской Голубой мечети.



Республика Дагестан

Республика Ингушетия



Северо-Кавказский
Магас
453 000

144 км
72 км




Сказание «Семь сыновей выюги»

Повествует о том, как нарт Курка с помощью семерых сыновей верховного бога Та украл у того баранов, за что был навеки прикован к вершине скалы.

Мемориал жертвам репрессий в Назрани

Посвящен трагическим дням 1944 г., когда ингушей насильственно переселяли в Казахстан.



Малгобек

Сунженская долина
75% населения Ингушетии проживает на 10% территории — в Сунженской долине и прилегающих участках.



Мемориал погибшим в боях за Малгобек

В годы Великой Отечественной войны Малгобек был оккупирован с 12 сентября 1942 по 3 января 1943 г.



Серна

Самая маленькая республика России

Площадь Ингушетии — меньше 4 тыс. км². А еще на ее территории находится самое большое село России (ст. Орджоникидзевская) и самая маленькая столица.



Ингушский кинжал

Клинок носил каждый совершеннoletний мужчина. Хороший кинжал мог стоить от 3 до 15 коров.



Истинги

Войлочные коври ручной работы, на которые наносятся цветные орнаменты.



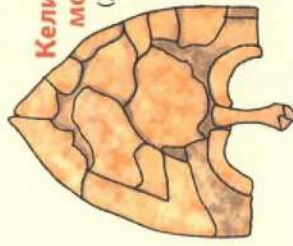
Ингушский мужской пояс

Неподогнанному мужчине было неприлично выйти на улицу. К поясу подвешивали различные предметы, необходимые в дороге и на охоте.



Руины русской крепости в Назрани

(нач. XIX в.)



Келийский могильник

(XIII—XIV вв.)

Воинские погребения, датируемые эпохой Золотой Орды.



Облепиховая роца в Таргимской котловине

Роца площадью 37 га — часть заповедника «Эзри».



Орджоникидзевская

Ингушский исламский университет в Малгобеке

Здесь получают семилетнее высшее религиозное образование будущие имамы ингушских мечетей.



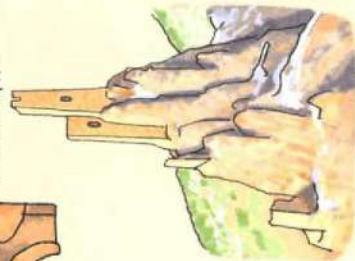
Дулах-халтан

Галушки с мясом. Подаются с крепким прозрачным бульоном в отдельной посуде.



Замок «Вовнушки»

Точное время строительства неизвестно. Название замка переводится как «место бое-»



Новый город

Магас — единственный новый город, возведенный на территории России в постсоветское время.



Заповедник «Эрзи»

Один из самых молодых заповедников России, создан в 2000 г.



Джейрахско-Ассинский музей-заповедник

Включает в себя десятки башен, множество склепов и святилищ — более 100 уникальных архитектурных комплексов.



Башенный комплекс «Эрзи»

Крупнейший башенный комплекс республики состоит из нескольких десятков жилых и боевых башен.

Ингушские лекари

Были особо искусны в лечении ран, используя специальные мази, состав которых держался в секрете и передавался от отца к сыну.



Армхинская сосновая роща

Единственное место в Ингушетии, где растет крымская сосна, завезенная сюда в нач. XX в.



Храм-святилище Мятцил

Древний культовый памятник находится на вершине горы Столовая, посвящен покровителю земледелия и плодородия Мят-Сели.

Знаменитые люди Республики Ингушетия

Укуров Тонт Наурузович (1865—1934) — кавалер многих высших военных наград России, один из пяти ингушей-генералов Русской императорской армии, участник Первой мировой войны. Родился в с. Гули (Хьули).

Осканов Суламбек Сусаркулович (1943—1992) — генерал-майор Военно-воздушных сил; первый из удостоенных звания «герой Российской Федерации». Родился в с. Плевко.



Магас



Тисс ягодный

Заказник «Итлушский»

Здесь охраняются зубр, тур, кабан, косуля, серна и другие редкие виды животных.



Кавказский камышовый кот

Северокавказский фазан



Оздикский башенный комплекс и склеповый могильник

Самые ранние постройки у селения Эгикал датируются IX—XII вв.



Плато Ассы

Это поразительной красоты плато находится на высоте 2,5 тыс. м.



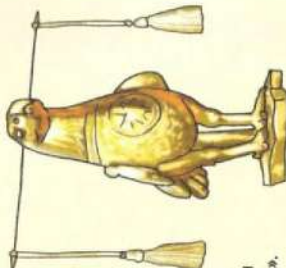
Храм «Тхаба-Ерды» (VIII в.)

По легенде, этот древний христианский храм построен по приказу царицы Тамары.



Мед

В Ингушетии много пчел, а мед считается национальным продуктом.



Орел Сулеймана

Бронзовая фигура орла (VIII в.), известная как «Орел Сулеймана», была обнаружена в одной из башен комплекса «Эрзи».

Ингушские башни

Построенные на вершинах скал жилые и боевые башни в высоту достигают 30 м. Самоназвание ингушей «галгай», по одной из версий, означает «жители башен» или «строители башен».



Республика Ингушетия

Республика Северная Осетия — Алания

Северо-Кавказский

★ Владикавказ

704 000

MSK

7987 км²

120 км

125 км



Женский национальный осетинский костюм



Осетинские пироги

Тонкие лепешки с начинкой (из сыра, картофеля, свекловичной ботвы и др.).



Свято-Георгиевский кафедральный собор во Владикавказе (к. XX – нач. XXI в.)

Древнейшая колыбель христианства

Великое крещение Алании состоялось в 916 г. Покровителем Северной Осетии считают святого Георгия Победоносца.



Керамика



Алтайская белка



Мидаграбинские водопады

Главный водопад, Большой Зейгалан, — самый высокий водопад Европы.



Осетинский кинжал

Кинжал — предмет гордости любого осетинского мужчины и атрибут Национального танца. Обычно танцуют с двумя кинжалами, но иногда их число доходит до полутора десятков.



Казбек

Самая высокая гора Осетии (5033 м).

Задалеск



Анакамтитис пирамидальный



Меч кровников в Куртатинском ущелье

По легенде, когда два кровных врага случайно встретились на краю пропасти, один из них спас другого, забыв о розни. В знак примирения они воткнули меч вражды в камень.

Святылище «Дигори-изад»

Святылище в честь Уастырджи — покровителя мужчин, путников и воинов в осетинском пантеоне.



Тропа Чудес

Мосты и тропы, проложенные в Куртатинском ущелье.



Безременник великолепный

Крепость в Дзивгисе Алагир

Средневековая скальная крепость с пещерными ходами и башнями.



Дзивгис

Нузал Верхний Фиагдон



Библиотека им. В. Г. Шредерс во Владикавказе

Старейшая на Северном Кавказе, основана в 1895 г.



Дом-музей Задалески Нана

Задалески Нана в XIV в. спасла и воспитала детей, осиротевших после погромов Тамерлана. Каждый год в Задалеске отмечают праздник в ее честь.

Аланский Успенский монастырь в Хидикусе (2000-е гг.)

Самая высокогорная православная обитель России.



Нузальская часовня (XIII–XIV вв.)

Нузал — одно из самых старых селений Северной Осетии.

Памятник Уастырджи под Алагиром

Уастырджи — божество в осетинской мифологии, у многих ассоциируется со святым Георгием.

Нар



Кабан





Алагирский собор

(1851–1853 гг.)

Фрески этого собора создавал К. Л. Хетагуров.



Памятник К. Л. Хетагурову во Владикавказе



Осетинская церковь во Владикавказе

(1823–1860 гг.)

Владикавказский памятник «Осетинское посольство в Санкт-Петербурге»

В 1749 г., для обсуждения будущего присоединения Осетии к России, осетинское посольство было принято Елизаветой Петровной.

«Город мертвых»

Некрополь, в котором ок. 100 двух- и четырехэтажных фамильных каменных склепов XVII–XIX вв., сравнивают с египетской Долиной фараонов.



Эльхотово



Нарт Сослан

Герой-богатырь нартского эпоса.



Монумент «Дружба народов» во Владикавказе

Памятник в честь 200-летия добровольного присоединения Осетии к России (1774 г.).

Знаменитые люди Республики Северная Осетия — Алания

Хетагуров Коста Леванович

(1859–1906) — поэт, просветитель, живописец и скульптор. Основатель осетинской литературы. Родился в с. Нар.

Плиев Исса Александрович

(1903–1979) — военачальник, генерал армии. Дважды Герой Советского Союза, Герой Монгольской Народной Республики. Родился в с. Старый Батако.



Кавказская европейская норка

Старый Батако



Парк культуры и отдыха им. Коста Хетагурова во Владикавказе

Старейший парк на юге России (осн. в 1870 г.).



Роща Хетага

По легенде, спасаясь от преследователей, сын кабардинского князя Хетаг произнес: «Пусть лес придет к Хетагу» — и вокруг него выросли деревья. Сегодня Хетаг считается покровителем всех людей, а роща — священной.



Боевые башни около Алагира

Беслан

Камбилеевка



Зяец-русак

Суннитская мечеть во Владикавказе

(1908 г.)

Украшение этого храма — два минарета высотой 33 м.



Цейское ущелье



Барс



Владикавказ

Хидикус



Монумент Славы во Владикавказе

Памятник в ознаменование разгрома фашистов под Владикавказом в 1942 г.



Северо-Осетинский заповедник

Здесь находится карстовая пещера Шуби-Ныхасская, богатая сталактитами и сталагмитами.

Даргавс



Ермоловский камень

Гранитный валун весом ок. 16 тыс. т. Назван в честь героя Отечественной войны 1812 г. генерала А. П. Ермолова.



Монумент защитникам Эльхотовских ворот

Битва 1942 г. в ущелье у с. Эльхотово не дала немецко-фашистским захватчикам выйти к Каспию.



Кармадонское ущелье



Республика Северная Осетия — Алания

Ставропольский край



Северо-Кавказский

★ Ставрополь

⌚ MSK

⬆️ 285 км

👤 2 795 000

📏 66 200 км²

📏 370 км



Минеральная вода

В крае более 30 наименований вод: «Нарзан», «Эссентуки», «Смирновская», «Кисловодская целебная», «Новотерская» и др.



Коневодство

Гордость края — Терский племенной конный завод, где выращивают чистокровных арабских скакунов.

Ипатово



Хлебодородный край

Ставрополье специализируется на выращивании зерновых (озимые пшеница и ячмень), масличных культур (подсолнечник, рапс, соя), сахарной свеклы.



Обработка кожи

Из кожи делают предметы обихода: кисеты, кошельки, сумки, шкатулки, конские сбруи, ножи.



Фарфоровые изделия

Изготавливаются с применением ручной лепки и росписи.



Музей-заповедник «Татарское городище»

Археологический памятник, рассказывающий об истории этого поселения с VIII в. до н. э. по X в. н. э. Находится под Ставрополем.



Кофейня Гукасова (1909 г.)

Одно из красивейших зданий Пятигорска в стиле модерн.



Ставропольская крепость (XIX в.)


Одна из десяти крепостей Азово-Моздокской укрепленной линии.

Ставрополь



Бювет «5 тысяч» в Эссентуках

Крупнейшая в Европе питьевая галерея, рассчитанная на 5 тыс. посетителей.



Главные нарзанные ванны в Кисловодске (1903 г.)

Символ города.



Дача Шляпина в Кисловодске (1903 г.)

В купеческом тереме, который снимал Ф. И. Шляпин, открыт мемориальный дом-музей знаменитого певца.



Поющий светомузыкальный фонтан в Эссентуках





Лермонтовский источник в Железноводске

Самый старый источник города (1810 г.).



Дворец эмира Бухарского в Железноводске

(нач. XX в.)

Бывшая дачная резиденция эмира Бухарского, впоследствии подаренная императорской семье.



Пушкинская питьевая галерея в Железноводске

(нач. XX в.) Названа в честь пребывания здесь поэта в 1820 г. В левой половине галереи был устроен театр, а в правой — прогулочный зал.



Дом княжны Мери

Этот особняк XIX в. — одно из старейших зданий Пятигорска. Считается, что именно его упоминал М. Ю. Лермонтов в своем романе «Герой нашего времени».



Памятник М. Ю. Лермонтову в Пятигорске

Первый в России памятник поэту.

...Хотя я судьбой на заре моих дней,
О, южные горы, отторгнут от вас,
Чтоб вечно их помнить,
Там надо быть раз;
Как сладкую песню Отчизны моей,
Люблю я Кавказ!

М. Ю. Лермонтов



Место дуэли М. Ю. Лермонтова

У подножия г. Машук в Пятигорске 15.07.1841 состоялась роковая дуэль М. Ю. Лермонтова с Н. С. Мартыновым.



Озеро Провал

Подземная пещера, заполненная сероводородной водой.



Скульптура «Орел»

Установлена над первым источником минеральной воды Пятигорска, официальный символ Кавказских Минеральных Вод.



Пузыанок азовский

Половецкие каменные бабы

Сейчас древние изваяния стоят у входа в Ставропольский краеведческий музей.



Золотоордынский город Маджар

Столица Северного Кавказа, в 1395 г. разгромленная Тамерланом.



Островские ванны в Железноводске (1893 г.)

Построены по проекту именитого архитектора П. Сюзора, создателя дома Зингера в Санкт-Петербурге.

Минеральные Воды

Железноводск Пятигорск

Ессентуки Кисловодск



Кисловодская крепость (XIX в.)

Узкоколейный трамвай

В России, кроме Пятигорска, такой трамвай есть только в Калининграде.



Гора Бештау близ Пятигорска

Пятиглавая гора дала современное название городу: «беш» с тюркского языка переводится как «пять», «тау» — «вершины, горы».



Грот Лермонтова в Пятигорске

Грот естественного происхождения; здесь встретились персонажи лермонтовского романа «Герой нашего времени» Печорин и Вера.



Кольцо-гора

Появилась из-за мощного ветра, который много веков разрушал осадочные породы хребта и создавал глубокие гроты.



Морозник кавказский



Беседка «Золова арфа» в Пятигорске

В беседку были вмонтированы две арфы. Флюгер, поворачиваясь на ветру, касался струн, и раздавалась музыка.



Замок коварства и любви

Так называется скала, с которой связана легенда о любви княжны и пастуха. Сейчас рядом находится и каменный замок, очертаниями похожий на природный объект.

Чеченская Республика



Северо-Кавказский

Грозный

1 347 000

MSK

15 600 км²

170 км

110 км

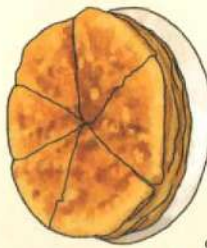
Вайнахи и Кавказ

По одной из легенд, вайнахи — древний коренной народ региона. Их правитель носил имя Кавказ, от которого и произошло название местности. Современные чеченцы — часть этой этнической общности.



Чеченское сукно

Истари национальные костюмы чеченцев изготавливались из домотканого сукна.



Чепалгаш

Лепешки с творогом или тыквой.

Войлочные ковры



Жижиг-галнаш

Вареное мясо с галушками.



Папаха

Символ чести. Сбить папаху с головы кого-то считалось оскорблением — только владелец папахы имел право к ней прикасаться.



Хедин-зиярат в Хаджи-Юрте

Гробница Хеди, матери суфийского шейха Кунта-Хаджи Кишиева — одна из главных святынь Республики.

Переднеазиатский леопард



Тебулсманта

Самая высокая (4493 м) горная вершина Восточного Кавказа.




Надтеречное

Национальный музей Чеченской Республики в Грозном

Гробницы и могильники в Хорочое

(II—I тыс. до н. э.)

Здесь родилось археологическое понятие «кавкентско-хорочевская культура» — особая культура Чечнии-Дагестана.



Музей им. Арби Мамакаева в Надтеречном

Музей располагается в доме, где родился и вырос классик чеченской литературы.



Холодное оружие

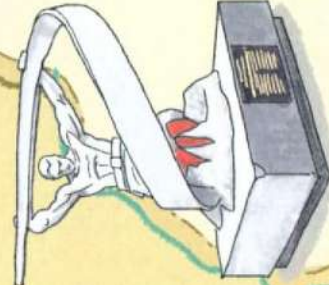
Чеченские шашки и кинжалы славились далеко за пределами Чечни, а секрет закалки металла передавался от отца к сыну.



Бурый медведь



Озеро Галанчож




Старогладовская

Кавказская жаба



Памятник пожарным в Грозном

Посвящен погибшим при тушении пожаров от налетов фашистской авиации на город 10-15-10-1942.



Волк

Волк — один из национальных символов Чечни, обозначающий независимость ее народа.



Ушкалойские башни у Аргунского ущелья (XII в.)

По преданию, в этих башнях заседал Совет мудрецов, к которому обращались ищущие правды и справедливости.

Памятник М. Ю. Лермонтову в Грозном

В крепости Грозной великий русский поэт в 1840 г. проходил воинскую службу.



Тумсойская жилая башня (XIV–XVI вв.)

Памятник архитектуры позднего Средневековья.



Озеро Казеной-Ам

Одно из красивейших высокогорных озер Кавказа; здесь обитает уникальная эзенамская форель. По легенде, на этом месте провалился под землю аул, жители которого забыли о том, что такое гостеприимство и любовь к ближнему.

«Сердце Чечни» в Грозном (XXI в.)

Одна из самых больших, красивых и величественных мечетей в мире.

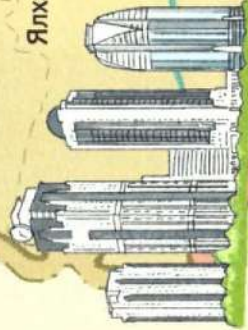


Старые Атаги



«Английский замок» в Грозном (1928 г.)

Руины уникального по своей архитектуре Нефтяного НИИ им. братьев Дубининых.



Грозный-Сити

Комплекс высотных зданий; здесь находится 40-этажный дом «Феникс» — одно из самых высоких жилых зданий в России.



Пещерный город близ Ялгароя

Рукотворные пещеры, вырубленные в скале, — памятник истории.

Грозный

Аргун

Мемориальный комплекс Славы в Грозном

Третий по величине мемориал в России, построенный в память о победе в Великой Отечественной войне. В составе комплекса — музей, посвященный первому президенту Чечни А. А. Кадырову.



Хаджи-Юрт



Ведено



Эзенамская форель



Средиземноморская черепаха

Дерская башня (XII в.)

«Чеченская красавица» — самая древняя башня республики.

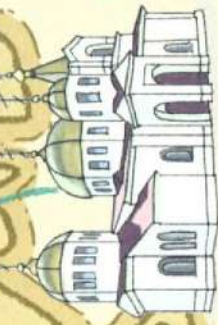


Хорочой



Грозненский дендрологический сад

Хой



Церковь Михаила Архангела в Грозном (XIX в.)

Единственный православный храм в городе, построен терскими казаками.

Знаменитые люди Чеченской Республики

Миллионщиков Михаил Дмитриевич (1913–1973) — ученый в области аэрогидродинамики, прикладной физики, ядерной энергетики. Академик АН СССР. Родился в г. Грозном.

Эсамбаев Махмуд Алисултанович (1924–2000) — артист балета, «чародей танца», народный артист СССР. Родился в с. Старые Атаги.



Барбарис обыкновенный

Беркиш



Аргунский заповедник

Здесь представлены практически все типы историко-архитектурных памятников чеченского края, начиная со II тыс. до н. э. и заканчивая XIX в.



Древний город Хой

Название «Хой» переводится как «поселение стражников».



Чеченская Республика

Курганская область



Уральский
 Курган MSK+2 290 км
 877 000 71 500 км² 430 км



Ковроткачество

Село Канаши славится ковровым промыслом — один из ковров работы местных мастериц хранится в Королевской галерее в Лондоне.



Музей истории Кургана

Расположен в усадьбе купцов Березиных (XIX в.). Одной из самых красивых в музее считается коллекция дореволюционных фотографий Кургана.



Скульптура «Старый город» в Шадринске

Жители называют ее памятником знаменитому шадринскому гусю.



Природное богатство

Область — не только важный сельскохозяйственный регион, но и здравница страны, известная своими уникальными солеными озерами.



Изделия из бересты



Спасо-Преображенский собор в Шадринске (1777 г.)

Далматово

Канаши

Шадринск

Исеть



Далматовский Свято-Успенский монастырь (осн. в 1644 г.)

Основан Далматом Мокринским; древнейшая каменная крепость Южного Зауралья.



Успенский собор Далматовского монастыря (1719 г.)

Первое в зауральских местах каменное здание.



«Иванов Камень»

Памятник природы. Здесь охраняется единственное в области обнажение скальных пород с месторождениями агата и яшмы.



Белка-телеутка

118



Пожарная каланча (к. XIX в.)

Один из символов Кургана.



Турпан



Косуля



Русская выхухоль

Шадринский драматический театр

Один из старейших театров Урала и Сибири, создан в 1896 г.



Миасс



Танрыкульское болото

Сфагниевое болото — памятник природы.



Черный аист



Сибирская лягушка

Обелиск Победы в Кургане

У его подножия заложены капсулы с землей городов-героев.



Церковь Петра и Павла в Куртамыше (1800-е гг.)



Царев курган

Главный город области назван в честь обнаруженного здесь гигантского кургана, который был срыт в 1960-х гг.



Танрыкулово



Волчок



Особняк купцов Шадриных в Куртамыше (нач. XX в.)

Сибирский голец



Куртамыш



Святая Зауралья

Чимеевская чудотворная икона Казанской Божией Матери хранится в одноименной церкви на территории Свято-Казанского монастыря. По преданию, икона приплыла по реке Нияп и пристала к берегу, где и была построена церковь.



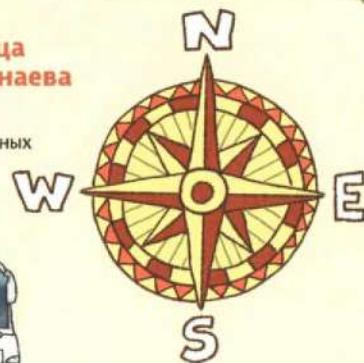
Здание Союза сибирских маслодельных артелей в Кургане

В XIX в. Зауралье прославилось как родина сибирского маслоделия. Местное масло очень ценилось и в стране, и за рубежом.



Курганский автобусный завод (КАвЗ)

Считается, что сегодня каждый пятый автобус в России сделан именно в Кургане.



Дом купца К. М. Дунаева

(нач. XX в.)

Одна из визитных карточек Кургана.



Паровоз «Феликс Дзержинский» в Кургане

Самый мощный грузовой паровоз СССР установлен здесь в честь курганских железнодорожников.



Памятник декабристам в Кургане

Южное Зауралье стало местом ссылки 13 декабристов, участвовавших в восстании 1825 г.



Озеро Горькое

Соленое озеро, воду которого жители области считают целебной.



Памятник Г. А. Илизарову в Кургане

Ученый-ортопед работал в Кургане и создал аппарат, незаменимый при переломах и заболеваниях костей.



Курганский авиационный музей

Уникальный уральский музей под открытым небом, где размещено 14 летательных аппаратов.



Дом инженера Ф. Ф. Остапца в Кургане

(нач. XX в.)

Уникальный образец жилого рубленого деревянного дома, построенного в стиле модерн.



Ива Козья

Кафедральный собор Александра Невского в Кургане (XIX в.)



Медвежье озеро

По лечебным свойствам воды озеро схоже с Мертвым морем. По легенде, раненый медведь опустил в водоем большую лапу и излечился, а озеро с тех пор приняло форму его тела.



Просветский дендрарий



Памятник Павлу Верещагину в Кургане

Памятник таможеннику — герою кинофильма «Белое солнце пустыни».



Дом-музей В. К. Кюхельбекера

В 1845 г. в Курган прибыл на поселение ссылный декабрист, поэт и лицейский друг А. С. Пушкина.

Знаменитые люди Курганской области

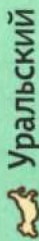
Адрианов Александр Васильевич (1854–1920) — исследователь Сибири: географ, этнограф, археолог, натуралист; известный сибирский публицист и общественный деятель. Родился в с. Белозерское.

Шадр Иван Дмитриевич (1887–1941) — скульптор. Родился в г. Шадринске.



Курганская область

Свердловская область



Уральский



Екатеринбург



MSK+2




194 300 км²



660 км



560 км



Расписные подносы

Железные подносы разной формы свердловские мастера покрывают знаменитым хрустальным лаком.



Хозяйка Медной горы

Персонаж уральского фольклора и сказов П. П. Бажова, хранительница драгоценных пород и камней, иногда предстает перед людьми в виде прекрасной женщины, а порой — в виде ящерницы.



Медная руда

Область богата медной рудой, месторождения разрабатываются с XIX в.



Наскальные рисунки у реки Тагил

Рисунки эпохи неолита, изображающие животных, птиц, людей.



Окрошка по-уральски

Особенные ингредиенты этой окрошки — квашеная капуста и редис.

Изумрудные копи Урала

Единственное в Европе месторождение изумрудов. Открыто в 1830 г.



Асбестовский карьер

Одно из крупнейших и старейших в мире месторождений асбеста. Асбест — единственный камень, из которого можно сплести веревку.




Изделия из уральского мрамора



Курильский чай

Мак югорский



Промышленный край

В области расположено ок. 4 тыс. предприятий черной и цветной металлургии, машиностроения и оборонной продукции.



Самоцветная полоса Урала

Под охраной Ржевского природно-минералогического заказника находится ок. 60 копей: изумрудов, аметистов, опалов, топазов и др.



Коуровская астрономическая обсерватория

Единственная на Урале.



Музей «Боевая слава Урала» в Екатеринбурге

Экспозиция военной техники под открытым небом — одна из крупнейших в России.



Краснотурьинск

Выставочная витрина Кыштымского горного округа на Всемирной Парижской художественной выставке; уникальный памятник мирового значения.

Находится в Екатеринбургском музее изобразительных искусств.



Луток



Елец



Шигирский идол

Древнейшая деревянная скульптура в мире, хранящаяся в Свердловском краеведческом музее. Идолу 9,5 тыс. лет — он гораздо старше египетских пирамид.



Азов-гора

Памятник природы, истории и археологии, одно из самых загадочных мест Свердловской области. Здесь был обнаружен древний мансийский клад IV—II вв. до н. э.

Изаба бабы Кати в Коптелово (к. XVII в.)

Изаба срублена одним топором и без использования гвоздей. Сохранилась в первоначанном виде. Одно из самых старых деревянных строений области.



Гора Качканар

На этой самой высокой (887 м) вершине Среднего Урала расположены буддистский монастырь.

Наклонная башня в Невьянске

(XVIII в.)
Высота башни — 57,5 м, отклонение от вертикали в верхней точке — ок. 1,8 м.



Чертово Городище

Величественные скалы с гранитными башнями-останцами.



Озеро Бездонное

Самое глубокое озеро Свердловской области (средняя глубина — 25 м).



Дом-музей П. П. Бажова в Сысерти

Здесь родился знаменитый уральский писатель.

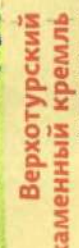


Верхотурье



Дом-музей П. И. Чайковского в Алапаевске

Здесь великий композитор провел часть своего детства.



Верхотурский каменный кремль

(XVIII—XIX вв.)

Нижняя Синячиха


Алапаевск

Коптелово

Храм-на-Крови в Екатеринбургe

(2003 г.)

Построен на месте Ипатьевского дома, в подвале которого были убиты Николай II и члены царской семьи.



Асбест Березовский

Екатеринбург

Сысерть



Березовский музей золота

Город считается родиной российского золота — там в 1745 г. был открыт первый рудник.

Комплекс «Северская домна» в Полевском

Музей на базе железнодорожного завода XIX в.



Монастырь во имя Святых Царственных Страстотерпцев в Екатеринбургe

(нач. XXI в.)

Построен на месте, где были найдены останки царской семьи.



Музей деревянного зодчества в Нижней Синячихе



Богдановичский заказник

Здесь обитает порядка 4 тыс. косуль.



Ирбитский музей мотоциклов


Во время Великой Отечественной войны в Ирбите разместили привезенный из Москвы мотоциклетный завод. На основе его продукции и был создан музей.



Свято-Троицкий собор в Алапаевске

(1704 г.)

Первый каменный храм в Свердловской области.



Знаменитые люди Свердловской области

Мамин-Сибиряк Дмитрий Наркисович

(1852—1912) — писатель. Автор романов, рассказов, сказок. Родился в п. Висимо-Шайтанский завод (ныне п. Висим).

Попов Александр Степанович

(1859—1905) — физик, электротехник, изобретатель радио. Родился в п. Турьинские Рудники (ныне г. Красноуральск).

Бажов Павел Петрович

(1879—1950) — писатель, фольклорист, автор знаменитых уральских сказов. Родился в п. Сысертский завод (ныне г. Сысерть).



Свердловская область

Тюменская область



Уральский

Тюмень

1 490 000

MSK+2

1 464 173 км² *

2100 км

1400 км

* Площадь и протяженность области даются с учетом ее автономных округов — Ханты-Мансийского и Ямало-Ненецкого.



Косторезное мастерство

Тобольск славится мастерами-косторезами, собиравшими по берегам сибирских рек бивни мамонта и превращавшими их в произведения искусства.



Историко-архитектурный музей-заповедник в Тобольске

Один из старейших музеев Сибири. Основан в 1870 г.

Верхние Аремзяны

Тобольск

Абалак

Кенкид, костюм сибирских татар



Тюменская домовая резьба

Отличается объемностью, напоминает горельефы.



Тюменский ковер

Делается вручную и имеет характерный сюжет: букеты роз или маков на черном фоне.



Купена, нелзкая

Многонациональный край

В области проживают представители 125 национальностей, в том числе 26 малочисленных народов Севера.



Гостиный двор в Тобольске

(1703–1708 гг.)

К началу XVIII в. Тобольск и Тюмень стали крупнейшими торговыми городами Сибири.



Памятник учащимся школ, не вернувшимся с войны, в Тюмени

Памятник Робинзону в Тобольске

Во второй книге о путешествиях Робинзона Даниель Дефо отправил своего героя в «столицу Сибири» Тобольск.



«Абалакское поле»

Традиционно в программе ежегодного международного фестиваля исторической реконструкции турниры лучников, боевые столкновения, средневековая ярмарка, бросание пня и т. д.

Свято-Троицкий монастырь в Тюмени

(осн. в 1616 г.)

Тюмень

Тура

Боровский

Иоанно-Введенский монастырь в Тобольске

(осн. в 1653 г.)

Петелино

Ялutorовск

Исетское

Исеть

Тобол



Тарпея

Археологический музей-заповедник близ Боровского

На территории заповедника пять хорошо сохранившихся городищ (в том числе — железного века с остатками оборонительных сооружений) и реконструкция древних жилищ.

Музейный комплекс «Ялutorовский острог»

Ялutorовский острог — одно из первых городских поселений Сибири. Основан в 1659 г.

Музей «Дом Машарова» в Тюмени

Музей в доме промышленника Н. Д. Машарова, владельца чугунолитейного производства, посвящен быту тюменского купечества.



Софийско-Успенский собор в Тобольске

(1686 г.)

Самое старое каменное сооружение Сибири.





Василек Фрейейский



Демьянка



Стелная туркушка



Ингальская долина

Археологические памятники разных эпох — стоянки, селища, городища, могильники.



Сквер Ершова в Тобольске

Кроме памятника П. П. Ершову сквер украшают скульптуры его сказочных персонажей (Жар-Птица, Рыба-Кит, Конек-Горбунук и др.).



Краеведческий музей «Легенды седого Иртыша» в Увате

Часть экспозиции посвящена легендарной Золотой бабе, древнему идолу Северо-Восточной Европы и Северо-Западной Сибири.



Польский костел в Тобольске

(нач. XX в.) Тобольск был одним из мест ссылки участников польских восстаний XIX в.



Хомячок Джунгарский



Усатая синица



Памятник Семёну Ремёзову в Тобольске

С. У. Ремезов — летописец, автор карт Сибири XVII в., архитектор Тобольского кремля.



Тобольский нефтехимический комбинат

Самый крупный нефтехимический завод России.



Богоявленский собор в Ишиме (1814 г.)



Сквер сибирских кошек в Тюмени

Двенадцать кошек и котов разбрелись по пешеходной дорожке.



Амурский речной бобр



Свято-Владимирская церковь в Петелино (1895 г.)



Памятник Параше-сибирячке в Ишиме

Прасковья Луполова — 14-летняя дочь разжалованного дворянина, сосланного в Сибирь, отправилась из Тобольска в Петербург, чтобы просить императора о помиловании для отца. Путь длиной в 3 тыс. верст занял у девочки почти год.

Безруково



Культурный центр П. П. Ершова в Ишиме



Свято-Знаменский Абалакский монастырь (осн. в 1783 г.)

Марьино ущелье

Здесь река Исеть имеет перепад в 60 м, а на крутых склонах ущелья растут исключительные для Тюменской области растения, в том числе четыре вида орхидей.



Ишим

Знаменитые люди Тюменской области

Ершов Петр Павлович (1815—1869) — писатель. Еще будучи студентом написал свое лучшее произведение — сказку «Конек-Горбунук» (1834). Родился в д. Безруково.

Менделеев Дмитрий Иванович (1834—1907) — ученый-энциклопедист: химик, физик, физикохимик, метролог, экономист, технолог, геолог, метеоролог, педагог, воздухоплаватель, приборостроитель. Открыл периодический закон химических элементов. Родился в д. Верхние Аремзяны.

Крапивин Владислав Петрович (р. 1938) — детский писатель. Родился в г. Тюмени.



Тюменская область



Памятник «Золотой бубен» в Ханты-Мансийске

Каждый год в городе проходят кинофестивали, в том числе телевизионный «Золотой бубен», в честь которого установлен этот памятник.

Природный парк «Самаровский Чугас» в Ханты-Мансийске

Уникальный кедровый лес. «Чугас» с языка хантов переводится как «лесной холм посреди поймы реки».



Археопарк в Ханты-Мансийске

Расположен у подножия ледникового останца, на вершине которого — памятник археологии «Самаров городок», резиденция остяцкого князя Самара, в честь которого было названо село Самарово — ныне Ханты-Мансийск.



Памятник строителю линии Ивдель—Обь в Югорске

Строительство железных дорог в этих краях всегда было очень сложным из-за сурового климата и болотистых почв.

Памятный знак «Первооткрывателям земли Югорской» в Ханты-Мансийске

Каждая из граней пирамиды символизирует отдельную эпоху — древнюю Югру, время завоевания Сибири дружиной Ермака и освоение сибирских месторождений нефти и газа.



Дом-музей В. А. Игошева в Ханты-Мансийске

В. А. Игошев — народный художник СССР, который часто приезжал в Югру писать портреты и пейзажи.



Церковь Рождества Богородицы в Березово (1778 г.)

В строительстве церкви принимал участие сосланный князь Меншиков.

Югорск Советский



Заповедник «Малая Сосьва»

Славится не только редкими видами растений и животных, но и множеством археологических памятников древних хантов.



Биатлонный центр в Ханты-Мансийске

Крупнейшая в мире равнинная биатлонная трасса, на которой проходят соревнования мирового уровня.



Березовское газовое месторождение

Открытое в 1953 г., оно стало первым в Западной Сибири.



Памятник «Покорителям космоса» в Ханты-Мансийске

Скульптурный рассказ о покорителях неба, начиная с Леонардо да Винчи и братьев Райт.



Памятник Александру Меншикову в Березово

Посвящен соратнику Петра I князю Меншикову, который был сослан сюда Петром II.



Музей геологии, нефти и газа в Ханты-Мансийске

Демонстрирует коллекцию минералов и горных пород Югры, технологии добычи газа и нефти, историю отрасли.



Фонтан «Обь и Иртыш» в Ханты-Мансийске

Обь с ее притоком Иртышом — самая крупная река Западной Сибири.



Мост «Красный дракон» через реку Иртыш в Ханты-Мансийске

Ханты и манси

Коренные народы земли Югорской. Первое упоминание о них встречается еще в «Повести временных лет» (XII в.).



Нефть

В Югре добывается примерно половина российской нефти.



«Семья хантов на привале»

Скульптурная композиция в Ханты-Мансийске.



Озеро Нумто

По местным поверьям, это священное озеро: сюда спускался с небес верховный бог Нум-Торум.



Парк славянской письменности и культуры в Ханты-Мансийске

Здесь установлены памятники десяти библейским заповедям, Кириллу и Мефодию, первым церковникам Югры.


Ханты-Мансийск

Музей природы и человека в Ханты-Мансийске

Рассказывает об истории и быте народов Югры. Один из самых любопытных экспонатов — скелет трогонтериевого слона (предшественника мамонта, жившего на Земле 3 млн лет назад).



Ханты-Мансийский автономный округ — Югра



Уральский

Ханты-Мансийск 534 801 км²

1 597 000

900 км

MSK+2

1 400 км



Этностойбище «Силава»

Приветствие Солнцу, угощение Водяного, кормление и одевание Огня — вот лишь некоторые из местных обрядов.



Этнографический парк-музей «Торум Маа» в Ханты-Мансийске

Включает реконструкцию летнего стойбища хантов, зимнего поселения северных манси и святилища обских угров.

Музейный центр в Сургуте

Помимо традиционного краеведческого музея здесь расположены Культурно-коммуникационный центр и музейный этнотеатр.



Ржаные лепешки на крови



Бурый медведь



Юганский заповедник

Барсова гора около Сургута

Комплекс археологических памятников — бывшее священное место хантов.



Музей «Дом купца Клепикова» в Сургуте (XIX в.)

Экспозиция рассказывает о купеческом быте Сибири к. XIX — нач. XX в.

Вах



Гвоздика ползучая



Аган

Сургут

Нижневартовск



Театр обско-угорских народов в Ханты-Мансийске

Единственный в мире национальный театр коренных народов Севера — ханты и манси.



Памятник покорителю Самотлора

«Самотлор» переводится как «гиблое место», а первые поселенцы говорили об этом озере-болоте так: «Бог создал Землю, а дьявол — Самотлор».



Нижневартовск — нефтяная столица России

Рядом с Нижневартовском находится Самотлорское нефтяное месторождение — крупнейшее в России и одно из самых крупных в мире.




Знаменитые люди Ханты-Мансийского автономного округа — Югры




Лопарев Хрисанф Мефодиевич (1862–1918) — византист, специалист по древнерусской литературе, краевед. Родился в с. Самарово (ныне в составе г. Ханты-Мансийска).

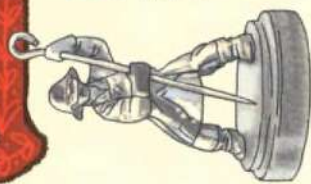


Ханты-Мансийский автономный округ — Югра

Челябинская область

 Уральский
 Челябинск
 3 490 000

 88 500 км²
 490 км
 MSK +2



Край металлургов

Челябинский металлургический завод — самый крупный в стране поставщик высококачественной стали.



Каслинское и куусинское чугунное литье

Сикияз-Тамакский пещерный комплекс

Самый большой в России пещерный «город» (43 пещеры и грот) со следами проживания древних людей.

Озеро Тургак

Благодаря исключительной чистоте воды озеро включено в список ценнейших водоемов мира.

Сим



Аракульский шихан

Причудливый скальный массив со стоянками древнего человека времен раннего бронзового и железного веков и камнями Курица, Каменная Голова и др.



Хребет Уреньга

Самый длинный хребет в области (65 км). Здесь проходил древний путь, проложенный скифами и сарматами.



Пороги Сатка

Златоуст

Миасс

Златоустовское оружейное искусство

Клинковое холодное оружие изготавливается из знаменитых златоустовских высококачественных сталей.

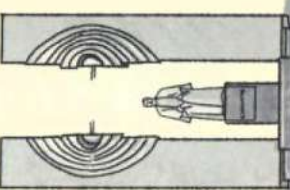


Златоустовская гравюра на стали

Крылатых коней любил изображать легендарный художник-гравёр Иван Бушуев. Золотой конь помещен на герб города Златоуста.

Стела, посвященная основателям Челябинска

Располагается на месте первой челябинской крепости.



Памятник И.В. Курчатову в Челябинске

Знаменитый академик, физик-ядерщик — уроженец города.

Национальный парк «Таганай»

Имя горного хребта в переводе с древних языков означает «Опора Бога», «Подставка Лунь».



Аргазинское водохранилище



Самый большой водоем в области.



Челябинск

Танкоград

Неофициальное имя Челябинска. Город был одним из крупнейших центров танкостроения во время Великой Отечественной войны.



Александровско-Невская церковь в Челябинске

(1911 г.)

Гардарика


Реконструкция поселения славян IX—XII вв. под Челябинском.





Памятник святителю Иоанну Златоусту

Город Златоуст назван в его честь.



Памятник П. П. Аносову в Златоусте

Великий русский металлург открыл в нач. XIX в. секрет изготовления булатной стали.

Знаменитые люди Челябинской области

Курчатов Игорь Васильевич (1902/03–1960) — «отец» советской атомной бомбы, академик АН СССР, основатель и первый директор Института атомной энергии. Родился в г. Симе.

Скобликова Лидия Павловна (р. 1939) — конькобежка, единственная шестикратная олимпийская чемпионка в истории конькобежного спорта. Родилась в г. Златоусте.

«Большой треугольник»

Самый крупный (36 кг) золотой самородок за всю историю золотодобычи в России. Найден вблизи Миасса.

Верхнеуральск



Игнатьевская пещера

В ней обнаружены рисунки древних людей эпохи палеолита.

Памятник «Тыл — фронту» в Магнитогорске

Каждый второй танк, каждый третий снаряд и каждый четвертый патрон во время Великой Отечественной войны были произведены здесь.



Терпий горб

Мавзолей Кесене близ Варны (XIV в.)

Образец ранне-мусульманской мемориальной архитектуры. Второе название — башня Тамерлана.



Ильменский заповедник

Никольский собор в Верхнеуральске (1875 г.)

Сооружен по проекту архитектора К. Тона, построившего позже храм Христа Спасителя в Москве.



Эйфелева башня в Париже

50-метровая уменьшенная копия Эйфелевой башни. В области есть также свои Берлин, Варна, Лейпциг и др. Поселки названы в честь крупных побед русской армии XVIII–XIX вв.

Париж



Рябчик малый



Волк



Увелько



Сурок обыкновенный

Варна



Стелный лунь



Лентя ордеядская голубая




«Пороги» (нач. XX в.)

Историко-культурный комплекс. Порожская плотина — единственное в мире гидротехническое сооружение, возведенное из дикого камня (песчаника). А Порожская ГЭС — одна из старейших в России.

Аркаим

Укрепленное поселение, построенное на рубеже III и II тыс. до н. э., обитатели которого были современниками фараонов.



Карагайский бор

В этом реликтовом лесу растет сибирская лиственница — ровесница Ивана Грозного.



Челябинский метеорит

В 2013 г. над Челябинском взорвался крупный метеорит диаметром 17 м и весом 10 тыс. т. Его возраст — 4,5 млрд лет, а до Земли он летел примерно 1,2 млн лет.



Самый древний геоглиф на Земле










Единственный в России геоглиф — изображение лоса длиной более 200 м, нанесенное на землю с помощью камней и глины, — обнаружил благодаря снимкам из космоса. «Лось» был создан в период с 4 до 3 тыс. до н. э.



Челябинская область

Ямало-Ненецкий автономный округ




 Уральский
 Салехард
 540 000
 769 250 км²
 YT
 RUB
 MSK+2
 1150 км
 1130 км



Чум

Конический шалаш из жердей, покрытый оленьими шкурами.



Ненецкая женская шуба

Отличается особой декоративностью, шьется из меха и сукна.




Ямальский Дед Мороз

На Ямале есть свой Дед Мороз — его зовут Ямал Ирри.



Газ

Округ занимает ведущее место по запасам природного газа.



Край оленеводов

Поголовье оленей в округе — самое крупное в мире (600–800 тыс.), а оленеводство — истинный основной вид деятельности коренных народов.



Ненецкие меховые сумки

Основное назначение — перевозка принадлежностей для рукоделия.

Ненцы

Один из самых многочисленных коренных народов российского Севера.



Оленья упряжка

Главный традиционный транспорт местных жителей.



Селькупы

Самый малочисленный народ севера России.



Вороний день

Традиционный праздник весны народов Севера проводится в начале апреля, когда прилетают вороны, символизирующие пробуждение природы.



Памятник мамонту в Салехарде

Найденные здесь мамонты Маша и Люба известны на весь мир.

Историко-геологический памятник «Харьбейский рудник»


Единственное на Полярном Урале месторождение цветных агатов.




Гыда

Гыданский заповедник

Заповедник полностью расположен в зоне вечной мерзлоты. Даже летом почва там не оттаивает полностью, а среднегодовая



Нарвал



Качим уральский



Атлантический морж



Песец

День оленевода

Самый веселый праздник Ямала. В этот день устраиваются гонки на оленьих упряжках и снегоходах, а также состязания по национальным видам спорта (метание аркана на шест, прыжки через нарты, перетягивание палки и пр.).



Хариус

Природно-этнографический комплекс в Горноknязевске

Здесь представлены традиционный хантыйский быт и местные обычаи.

Владыка гор

Гора Пайер — самая высокая вершина Полярного Урала (1499 м).

Горноknязевск
Аксарка

Салехард

Шурышкары

Мужи

Шурышкарский историко-краеведческий комплекс

Знаменитые люди Ямало-Ненецкого автономного округа

Истомин Иван Григорьевич (1917–1988) — ненецкий и коми писатель. Родился в с. Мужы.
Лапцуй Леонид Васильевич (1929–1982) — ненецкий писатель. Родился в ямальской тундре неподалеку от п. Новый Порт.




Ямало-Ненецкий автономный округ



Верхне-Тазовский заповедник

Главная река заповедника — Таз, вторая по величине в Западной Сибири.



Городище «Мангазея»

В XVI в. здесь была основана «златокопильная Мангазея» — популярный торговый и промысловый город, просуществовавший всего около ста лет, но оставивший большой след в истории русских географических открытий.



Усть-Полуйское городище в Салехарде

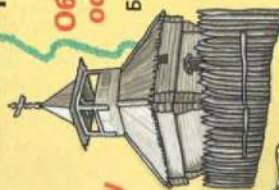
Городище I в. до н. э., остатки местного межплеменного сакрального центра.

Красноселькуп

Новый Уренгой

Обдорский острог

Был основан в 1595 г. русскими казаками и положил начало Салехарду.



Музей авиации в Салехарде

Самолет — основное современное средство передвижения в этих краях.



Памятник комару в Ноябрьске

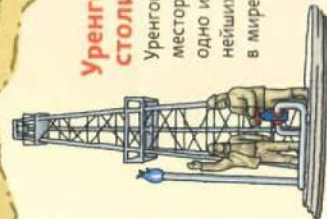
Коротким северным летом в этих краях много мошки и гнуса. А культура напоминает о них даже долой северной зимой (которая длится здесь более полугода).



Барсук

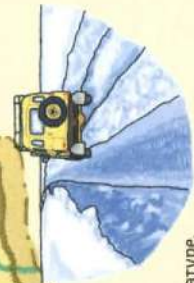
Уренгой — газовая столица России

Уренгойское газовое месторождение — одно из крупнейших в мире.



Зимник

Дорога, по которой можно ездить только при минусовой температуре. Такие дороги прокладываются по болоту, по льду реки, озера или ручья.



Памятник пионерам освоения Уренгоя

Новый Уренгой, как и многие города на Ямале, очень молод — он строился в XX в.



Алтайский край



Сибирский

Барнаул

2 391 000

MSK+3

167 996 км²

400 км

600 км



Полезные ископаемые

В области добывают медь, свинец, цинк, железо, серебро, золото. Первые примитивные разработки медной руды (чудские копи) здесь начались более 2,5 тыс. лет назад.

Художественная обработка камня и металла

Вазы и другие произведения, выточенные на Кольванском камнерезном заводе, хранятся в крупнейших музеях мира.



Памятник В. В. Терешковой в Баяво

Установлен на месте приземления первой женщины-космонавта.



«Золотая баба»

Легендарная языческая святыня. Говорят, что, когда на сибирские земли пришел Ермак, ее спрятали на Алтае.



Баяво



Чуйский тракт

В Бийске начинается легендарный Чуйский торговый путь, по которому в XIX–XX вв. шли грузы в Монголию и из нее.



Покровский кафедральный собор в Барнауле

(нач. XX в.)

«Живет такой парень»

Герой фильма В. Шукшина Пашка Колокольников, сыгранный Л. Курравлевым, водит ГАЗ-51 по Чуйскому тракту.



Урало-сибирская роспись

Ревневское месторождение зеленой яшмы

Из найденной здесь в 1815 г. глыбы яшмы была создана 19-тонная «Царица ваз» — самая большая ваза в мире (хранится в Эрмитаже). Она изображена на гербе Алтайского края как символ его природных богатств и искусных мастеров.



Памятник В. М. Шукшину на горе Пикет

На горе в Сростках проводятся ежегодные Шукшинские чтения.



«Барнаулка»

Шуба специального фасона из овчины.

Музей истории медицины Алтая в Рубцовске

Здесь можно познакомиться с оснащением аптеки первой половины XX в. и лекарственной флорой Алтая.



Гранитные останцы на горе Синюха

Выходы гранита на вершине горы похожи на рукотворные и разрушенные временем храмовые сооружения.



Скульптура «Конь в пальто» в Рубцовске

Памятник, посвященный крылатой фразе.



Горы Большой и Малый монастыри

Скалы сложены из беломраморного известняка. Здесь много гротов, пещер, арок и башенок.



Рубцовск



Карам

Эта стоянка человека эпохи нижнего палеолита — самая древняя на территории России.

Знаменитые люди Алтайского края

Шукшин Василий Макарович (1929–1974) — писатель, сценарист, кинорежиссер, актер. Родился в с. Сростки.


Рождественский Роберт Иванович (1932–1994) — поэт, автор слов многих популярных песен. Родился в с. Косиха.

Титов Герман Степанович (1935–2000) — второй космонавт СССР, Герой Советского Союза, генерал-полковник. Родился в с. Верх-Жилино.




Ток-чок

Очищенные кедровые ядрышки и ячмень толкут в миске, добавляют мед и лепят из этой массы всевозможные фигурки.



Двухцилиндровая паровая машина И. Ползунова в Барнауле

В 1763 г. изобретатель представил первую в мире «огнедействующую машину». Проработав 43 дня, она сломалась и была забыта. А между тем в Англии через 10 лет с такой же машины началась промышленная революция.



Музей истории и развития горного производства в Змеиногорске



Нулевой километр

От него отсчитывают все расстояния в крае. Расположен в Барнауле.



Пушки (XVIII в.)

Остались от Бийской крепости.



Скала Четыре Брата

По легенде, братья спасли свою сестру, защитив ее от лесного чудища, за что и были обращены в камень.

Каймак

Алтайская сметана.



Пещерный православный храм на берегу Чумыша (нач. XX в.)

Создан монахом Даниилом. Подземные кельи, галереи, лабиринты имеют общую длину около 250 м.



Верх-Жилино

Косиха

Полковниково

Всероссийский мемориальный музей-заповедник В. М. Шукшина в Сростках



Мемориальный музей Г. С. Титова в Полковниково

В этом селе космонавт провел школьные годы.



Денисова пещера

Уникальный археологический памятник, место обитания неизвестного ранее вида древнего человека, который назвали «денисовский».



Усть-Пустынка

Колывань

Змеиногорск



Царский курган

Крупнейший на Алтае — ему 2,5 тыс. лет. Здесь хоронили вождя сентелекских племен.



Лебединый заказник

Один из двух лебединых заказников в России и единственное место в стране, где лебеди остаются на зиму.

Памятник Петру I в Бийске

Бийск основан по приказу самодержца в 1709 г.



Бийск

Бия

Катунь

Белокуриха

Минеральные источники

Белокуриха — самый известный курорт Алтайского края.



Озеро Ая

По легенде, луна (Ай), спасая людей от людоеда

Дельбегена, опустилась в горную долину, и на этом месте возникло озеро.

Сахарная свекла



Сростки



Каскад водопадов на реке Шинок

В переводе с тюркского название реки означает «обрывистая, неприступная».





Барнаульский ленточный бор



Полоса реликтового леса, выросшего на ледниковых песчаных отложениях. Лента бора, шириной не более 10 км, тянется на 400 км.



Алтайский край

Забайкальский край

 Сибирский
 Чита
 1 090 000
 MSK+6

 431 900 км²
 1000 км
 800 км



Знаменитые люди Забайкальского края

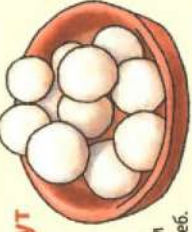
Бадмаев Султим
(1830–1873) — врач тибетской медицины. Главный врачеватель Агинской степной думы. Родился в с. Таптанаи.

Цыбиков Гомбожап Цэбекович
(1873–1930) — этнограф, ученый-востоковед. Родился в с. Урда-Ага.



Декабристы

Забайкалье — одно из мест ссылки декабристов. В разных его городах и селах отбывали наказание 87 из 120 осужденных участников восстания.



Хурут

Сушеный кислый творог заменял скотоводам хлеб.



Спок-марбосан
Монгольский жаворонок

Собор Казанской иконы Божией Матери в Чите (2004 г.)

Крупнейший храм в Сибири и на Дальнем Востоке. Главный колокол храма — самый тяжелый на территории от Урала до Тихого океана, он весит 10 т.



Памятник первопроходцу Сибири Петру Бекетову в Чите



Доринское озеро

Самое крупное содовое озеро Восточной Сибири.



Посуда из берести





Читинская синагога (1900-е гг.)

Читу называют «русским Иерусалимом». Во всем мире только два города, в которых на одном холме стоят храмы трех религий: Иудаизма, Ислама и Христианства.



Музей «Церковь декабристов» в Чите (1776 г.)

Самая старая постройка Забайкалья. В церкви, где сейчас музей, венчались многие ссыльные.



Самый солнечный край России

Солнце светит в Забайкалье 284 дня в году!

Чингисхан

В долине реки Онон родился создатель Монгольской империи — Чингисхан (ок. 1155–1227).



Новая Чара

Удокан

Чарские пески

Таежная пустыня — чудо природы, происхождение которого ученые не могут объяснить до сих пор.



Цасуейский бор

Уникальный ленточный сосновый бор. Здесь растет одно из редчайших деревьев — сосна Крылова.



Шиванда

Курорт Забайкальского края. Его минеральные источники




Красноцвет малый

Канарк

Вурмиш



Сохондинский заповедник



Агинский дацан (1816 г.)

Один из крупнейших в Забайкалье буддистских университетов.

Медистые песчаники Удокана


Самое большое в России месторождение меди. Его недра хранят до 20 млн т металла.



Великий исток

Место раздела пресных вод Земли. Потоки воды устремляются в три реки, три моря, два океана и в озеро Байкал.

Чита



Реликтовая чайка

Гунны

На территории Забайкальского края обнаружены древние городища гуннов (кочевников-скотоводов), когда-то начавших отсюда поход в Европу.

Петровский Забайкальский

Уссурийский щитомордник



Бурсомон



«Ганжур»

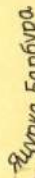
В Бурсомонском дугаме хранится уникальный литературный памятник буддистской культуры — «Ганжур», свод учения Будды из 108 томов.

Ямаровка

Вопреки всем законам географии в горах Кодара, вдалеке от морей и океанов, расположены... 40 ледников.



Ледники Кодара



Ягурка Барбура

Шумовский Дворец в Чите (1915 г.)

Дворец золотопромышленников братьев Шумовых — красивейшее здание Читы.



Ягурка Барбура

Этнографический центр «Тропую Чингисхана» в Ямаровке

Здесь можно познакомиться с обычаями, культурой и бытом коренного населения этого района — жалайыр-монголов.

Петровский металлургический завод (1789 г.)

Чугунолитейный и железодельный завод назван в честь Петра I.



Музейная бобрёнка

Ламский городок

Скелы похожи на развалины каменной крепости. По легенде, ламы, спасаясь от репрессий, спрятали здесь золото из разрушенного дацана Семиозерья.

Нерчинск

Калинино

Вал Чингисхана

Часть древнего оборонительного сооружения, расположенного на территории Монголии, России и Китая.

Соборная мечеть в Чите (1907 г.)

Агинское

Таптанай

Урда-Ага

Ончан

Нижний Цасучей



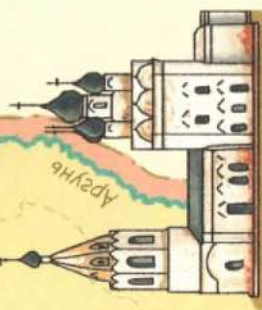
Национальный парк «Алханай»

Гора Алханай (1662 м) — буддистская святая гора бурятов. В ее окрестностях расположено 12 культовых памятников.



Беклемишевские озера

Расположены в древней тектонической впадине и считаются настоящим раем для рыболовов.



Церковь Успения Пресвятой Богородицы в Калинино (1712 г.)

Одно из немногих сохранившихся культовых сооружений нач. XVIII в. в Сибири и самое старинное в Забайкалье.







Заповедник «Даурский»

Это единственное место в России, где обитают реликтовая чайка и антилопа джарен.






Забайкальский край

Иркутская область


 Сибирский
 Иркутск
 2 418 000
 MSK+5

 774 846 км²
 1450 км
 1318 км

Янгель Михаил Кузьмич
 (1911–1971) — ученый, конструктор ракетно-космических комплексов. Лауреат Ленинской премии и Государственной премии СССР. Родился в д. Зырановой (ныне не существует).

Евтушенко Евгений Александрович
 (р. 1933) — поэт, писатель, сценарист. Лауреат Государственных премий СССР и РФ. Родился в г. Зиме.

Знаменитые люди Иркутской области



Иркутский областной художественный музей

Здесь экспонируется одна из основных в стране коллекций произведений искусства Сибири, начиная с палеолита.



Братская ГЭС
Одна из крупнейших гидроэлектростанций в мире.



Этнографический музей «Тальцы»

Под открытым небом воссозданы четыре историко-культурные зоны Прибайкалья: русская, бурятская, эвенкийская и тофаларская.



Патомский кратер

Огромный конусовидный холм из известняковых глыб. Кратеру более 500 лет.



Тигробообр

Символом Иркутска был бабр — разновидность амурского тигра. Но когда в XIX в. утверждали герб города, бабра по ошибке назвали бобрком.



Священный Байкал

Байкал — самое глубокое озеро на планете, уникальный памятник природы.

Славное море — священный Байкал,
 Славный корабль — омулевая бочка,
 Эй, баргузин, пошевеливай вал,
 Молодцу плыть недалечко.

Д. Давыдов

Памятник основателям Иркутска



Пик Черского

Одна из самых живописных вершин хребта Хамар-Дабан названа в честь исследователя Восточной Сибири И. Д. Черского.



Музей декабристов в Иркутске

В Иркутске отбывали ссылку декабристы С. Г. Волконский и С. П. Трубецкой.



Краеведческий музей в Иркутске (осн. в 1782 г.)

Старейший музей Сибири.



Адамс
 новгородская
 Темея

Музей-ледокол «Ангара» в Иркутске

Старейший сохранившийся ледокол в мире (1900 г.).

Храм Казанской Божией Матери в Тельме (1814–1816 гг.)



Обелиск партизанам Байкала в Листвянке

Прибайкальский черношапочный сурок



Солонгой

черный журавль

Бодайбо

Князь-Владимирский монастырь в Иркутске (осн. в 1888 г.)





Ангара

В бассейне Ангары в пределах Иркутской области насчитывается 38 195 рек и речек общей протяженностью 162 603 км, что в четыре раза больше окружности Земли.



Памятник паровозу в Слюдянке

Паровоз «Лебедянка» Л-3504 — один из самых мощных в мире.

Тайшет



Начало БАМА

Тайшет считается начальной точкой Байкало-Амурской магистрали — именно здесь она ответвляется от Транссиба.



Кругобайкальская железная дорога

Памятник инженерного искусства нач. XX в.



Памятник жеманам декабристов в Иркутске

Свердзя байкальская



Братск

Архитектурно-этнографический музей, показывающий традиционный быт русских и эвенкийских деревень Приангарья.



Музей часов в Ангарске

Демонстрирует коллекцию часов XVIII—XX вв. разных стран мира.

Зима



Железнодорожный вокзал в Слюдянке

Открыт в 1904 г., выстроен из нештифованного байкальского мрамора и считался самым красивым вокзалом всей Транссибирской магистрали.



Соболиные озера

Говорят, что зимой поверхность озер покрывается сотнями соболиных следов.



Богоявленский собор в Иркутске

(1718—1746 гг.)

Прибайкальский национальный парк

Один из пяти самых крупных национальных парков России.



Байкало-Ленский заповедник

Тельма Тальцы

Ангарск

Иркутск

Слюдянка



Нерпинарий в Листвянке

Только здесь можно увидеть байкальских нерп в искусственной среде обитания.



Судоходство

Река Лена — одна из главных судоходных артерий области.



Шаман-скала

Мыс Бурхан (Шаман-скала) — одна из святынь Азии; расположен на самом крупном острове Байкала.



Ольхон

Арктический голец



Байкальский музей в Листвянке

Музей байкальской экосистемы.




Тажеранская степь

Уникальна по разнообразию залегающих в ее недрах минералов и знаменита двумя десятками соленых озер.



БАМ

Байкало-Амурская магистраль — одна из крупнейших железнодорожных магистралей мира, советская «стройка века» (1938—1984 гг.).



Спасская церковь в Иркутске

(1706 г.)



Иркутская область

Кемеровская область



- Сибирский
- Кемерово
- 2 734 000
- MSK+3

95 725 км²
 500 км
 300 км




Кузбасс

Кузнецкий угольный бассейн — одно из самых крупных угольных месторождений мира. Именно благодаря его разработке с нач. XVIII в. стали развиваться города нынешней Кемеровской области.



Шорцы

Этот народ истари населял земли Кемеровской области.



Музей «Береста Сибири» в Мариинске



Музей «Археология, этнография и экология Сибири» в Кемерово

Мариинский краеведческий музей

Одна из достопримечательностей музея — само его здание, деревянный резной дом.



Дом Губкиных в Кемерово

Памятник архитектуры XIX в. Этот дом был приплавлен в город по реке Томь в собранном виде.



Музей-заповедник «Томская писаница»

Древнее святилище — первый сибирский памятник наскального искусства эпохи неолита.



Памятник картошке

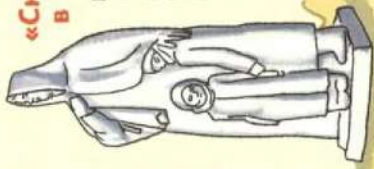
В Мариинском районе в 1942 г. был установлен мировой рекорд урожая картофеля: с 1 га было собрано 133,1 т клубней.

Памятник «Сказки детства» в Анжеро-Судженске



«Скорбящая мать» в Юрге

Памятник кемеровчанам, павшим в годы Великой Отечественной войны.



Анжеро-Судженск

Памятник первооткрывателю Кузнецкого угля Михайле Волкову в Кемерово



Листьянка Тисуль Парашютеризм

Гора Лысуха — любимое место парашютеристов.



Музей-заповедник «Красная Горка»

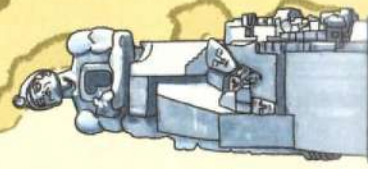
Памятники горнопромышленного и историко-культурного наследия на месте бывшего угольного рудника в Кемерово.



Большой Берчкул'

Самый крупный водоем Кузбасса. На берегу озера есть погребальный курганный комплекс IV—I вв. до н. э.

Иткара Юрга



Кемерово

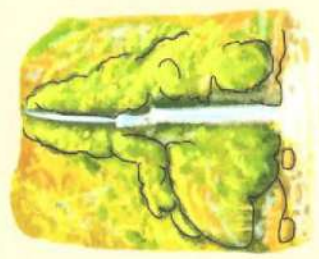
Гора Горелая

Место открытия Кузнецкого каменноугольного бассейна в 1721 г.



Кемеровский областной краеведческий музей


Старейший музей области.



Иткаринский водопад

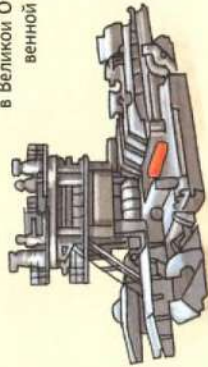
Вода в этом водопаде не простая, а слабоминеральная.

Монумент «Память шахтерам Кузбасса» в Кемерово



Бульвар Героев в Новокузнецке

Один из самых грандиозных мемориальных комплексов мира в честь победы в Великой Отечественной войне.



Тайметское месторождение самородной меди

Вес некоторых самородков достигает 16 т.

Научно-технический музей им. академика И. П. Бардина в Новокузнецке



Кузнецкий мост в Кемерово

Один из самых широких мостов в Сибири (40,5 м).

Знаменитые люди Кемеровской области

Штоколов Борис Тимофеевич (1930–2005) — оперный певец, народный артист СССР. Родился в г. Кузнецке (ныне г. Новокузнецк).

Леонов Алексей Архипович (р. 1934) — летчик-космонавт, первый в мире вышел из космического корабля в открытый космос. Дважды Герой Советского Союза. Родился в с. Листвянка.



Кемеровская область

Спасо-Преображенский собор (XVIII–XIX вв.)

Старейший православный собор Новокузнецка.



Тундряная куропатка



Киселевск

Новокузнецк



Снежный человек в Шерегеше

Скульптура символизирует дикую природу Горной Шории, горнолыжный спорт и гостеприимность местных жителей.



Памятник «Кот с сосисками» в Кемерово



Историко-архитектурный музей «Кузнецкая крепость»

Памятник сибирского военно-архитектурного искусства XVIII–XIX вв.

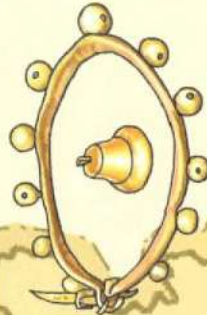
Заповедник «Кузнецкий Алатау»

Включает в себя горы, карстовые озера, подземную реку с озером и другие памятники природы.



«Барзасская рогожка»

Уникальное месторождение древнего угля, которому ок. 300 млн лет.



Киселевский городской краеведческий музей

Самое интересное в музее — коллекция колокольчиков и бубенцов.



Кузедеевский липовый остров

Единственное место в Сибири, где можно увидеть реликтовые лысы — они растут здесь уже несколько млн лет.



Музей природы и этнографии Горной Шории в Таштаголе

Шорский национальный парк

За чистейший воздух и горные пейзажи Горную Шорию называют Сибирской Швейцарией.



Таштагол



Этнографический музей под открытым небом «Тазгол»

Музей, рассказывающий о быте шорцев с VI в., расположен в священной горы Айган.



Гора Зеленая

Здесь проводятся этапы чемпионата России по горнолыжному спорту.

Литературно-мемориальный музей Ф. М. Достоевского в Новокузнецке

В этом доме снимала комнаты первая жена писателя, и, по мнению краеведов, сюда трижды приезжал сам Достоевский.



Красноярский край



🐾 Сибирский

★ Красноярск

📞 2 852 000

📏 2 366 797 км²

🕒 MSK +4

📏 3 000 км

📏 1 600 км

Коммунальный мост через Енисей

Красноярск разделен на две части Енисеем; его левобережная часть находится в Западной Сибири, правобережная — в Восточной.



Литературный музей им. В. П. Астафьева в Красноярске

Посвящен сибирским писателям и литературе о Сибири.



Часовня Параскевы Пятницы (1852–1855 гг.)

Музей-усадьба В. И. Сурикова в Красноярске (1830 г.)

Памятник В. И. Сурикову в Красноярске



Смотровая площадка «Царь-рыба» близ Овсянки



Памятник «Царь-Рыба» напоминает об одноименном произведении В. Астафьева.



Морской порт Дудинка
Самый северный международный морской порт в России и крупнейший в Сибири

Большой Арктический заповетедник



Первый дом Норильска
Сегодня в доме, построенном в 1921 г. экспедицией геологов, расположен музей.



Дудинка

Норильск

Игарский музей вечной мерзлоты

Единственный в мире музей с подземельем в толще вечной мерзлоты



Игарка

Знаменитые люди Красноярского края

Суриков Василий Иванович (1848–1916) — живописец, передвижник. Родился в г. Красноярске.

Астафьев Виктор Петрович (1924–2001) — писатель. Родился в д. Овсянке.



Нганасаны
Самый северный народ Евразии.



Останец Витязь на р. Котуйкан




Долганы

Коренное население Таймыра.

Плато Путорана

Заповедник богат каньонами, водопадами и невероятно глубокими озерами. Хангайское озеро (520 м) — третье по глубине озеро России.



Географический центр России

Находится на юго-восточном берегу озера Виви.



Озера Таймыра

За поллярным кругом сосредоточено более 80% озер края.

Музей мамонта в Хатанге



Долганские сказки

Их основу составляют сказки о северных животных.



Фонтан «Реки Сибири» в Красноярске

Енисей-батюшка

Красноярский краеведческий музей



Мана

Бирюса

Тунгуска

Памятник А. Пушкину и Н. Гончаровой в Красноярске



«Палласово железо»

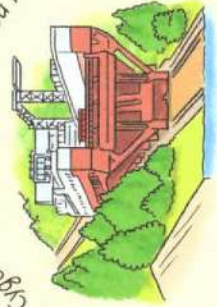
Близ Красноярска в 1749 г. впервые был найден метеорит, упавший на территорию России.



Красноярская ГЭС в Дивногорске

Первая гидроэлектростанция на реке Енисей, вторая по мощности в стране. Здесь построен единственный в России судоподъемник.

Сигореземник Красноярской ГЭС



Памятник Бременским музыкантам в Красноярске

Музей-пароход «Св. Николай» в Красноярске



Музей-заповедник «Шушенское»

Уникальный комплекс из почти 200 строений, сохранившихся с к. XIX — нач. XX в.

Туруханск



Шалоболинская писаница Бор Айдашинская пещера

Глубина этой культурной пещеры всего 70 м, зато возраст — не менее 70 млн лет.



Многоножка обыкновенная



Бахирь

Ниж Тунгуска



Бородач



Петроглифы горы Тепсей

Подкаменная Тунгуска



Ванавара

Сибирский осетр




«Столбы»



Природный заповедник, визитная карточка Красноярска.

Ачинск Красноярск Дивногорск Овсянка

Курагино Шушенское



Сплав на плотах по реке Мана

Саяно-Шушенский ГЭС

Писаница Манзя

Образец древнего искусства наскальной живописи Северного Приангарья времен каменного века.



Тунгусский метеорит

Его падение произошло 17 (30) июня 1908 г. Небесное тело взорвалось в воздухе в бассейне реки Подкаменная Тунгуска на высоте 1000 км. В радиусе 15—30 км от места взрыва был вывален и обожжен лес.



Заповедник «Тунгусский»



Красноярский край

Новосибирская область



- Сибирский
- Новосибирск 177 800 км²
- 2 731 000 444 км
- MSK+3 642 км



Мощь страны

Новосибирская область — один из самых развитых промышленных регионов России.



Музей «Сибирская береста» в Новосибирске

В коллекции музея — скульптуры, картины и иконы из бересты.



Музей Н. К. Рериха в Новосибирске

Посвящен семье великого русского художника и ученого. Создавался методом «народной стройки».

Пельмени

Фарш готовят из трех видов мяса, также делают «счастливый пельмень» с другой начинкой.



Холодец (студень)

Излюбленное блюдо сибиряков.

Сибирская пшеница и... арбузы

Регион — важный сельскохозяйственный район Сибири. Здесь выращиваются знаменитые озимая и яровая пшеницы. А на юге области даже растут арбузы!



Озеро Чаны



Тюльпан поникающий



Сопка-2

Уникальный комплекс археологических памятников разного времени: с IV—III тыс. до н. э. и до позднего Средневековья.



Остров Тайвань

Бывший центр г. Бердска. При создании Обского водохранилища (Обского моря) город был перенесен, а часть затоплена. По одной из легенд, под островом спрятан секретный подземный ход в Академгородок.



Вокзал Новосибирск-Главный

Один из самых крупных в стране и самый большой в Сибири.

Тарышта



Часовня Николая Чудотворца в Новосибирске

(осн. в 1914 г.)

На момент постройки считалась географическим центром Российской империи.



Источник в Ложке

Считается святым и обладающим целительными свойствами; место паломничества.

Венгерово



Муксун



Стоквартирный дом в Новосибирске

В 1937 г. на Международной выставке искусств в Париже проект стоквартирного дома был удостоен диплома первой степени, золотой медали и Гран-при.



Первый российский паровоз «Проворный»

В Новосибирске находится его копия, а оригинал — в Санкт-Петербурге.



Сузунский монетный двор (XVIII в.)

Был единственным от Уральских гор до берегов Тихого океана. Здесь чеканили особую монету, имевшую обращение только в Сибирской губернии.



Озеро Горькое

Вода в озере настолько соленая, что позволяет держаться на плаву без каких-либо усилий. Также она известна своими лечебными свойствами.

Новоключи



Чернушка циклоп



Дикуша



Академический театр оперы и балета

Крупнейший в России театр открыт 12 мая 1945 г. Его считают символом Новосибирска.



Новосибирский зоопарк

Здесь собрана одна из лучших в мире коллекций представителей семейства кошачьих, в которую входят снежный барс и белый тигр.



Беловский водопад

Интересен тем, что расположен в равнинной местности.



Полярная южная овсянка



Белый тигр

Умревинский острог

Построен в 1703 г. для защиты русских земель от набегов кочевников.



Барсуковская пещера

Карстовая пещера-лабиринт — самая большая в области.



Каравайка



Салаирский край

Почти все реки края золотоносны.

Большой новосибирский планетарий

Крупнейший в Сибири. Здесь есть свой музей, башня Фуко и солнечные часы.



Курчавка кустарниковая



Собор Александра Невского в Новосибирске (1897–1899 гг.)



Первый железнодорожный мост в Новосибирске

Был заложен через реку Обь 20.07.1893 — эта дата считается днем рождения Новосибирска. А отмечается День города в последнее воскресенье июня.



Монумент Славы в Новосибирске

Заложен в честь боевых подвигов сибиряков во время Великой Отечественной войны.



Академгородок в Новосибирске

Один из научно-исследовательских и образовательных центров страны.



Музей солнца

Находится в Академгородке и представляет более 2 тыс. экспонатов, посвященных солнцу.

Новосибирск



Новосибирские горнолыжные трассы



Бугатакские сопки

Когда-то они были дном древнего моря. Каждая сопка — заповедник в миниатюре.



Церковь Преподобного Серафима Саровского в Турнаево (1912–1914 гг.)

Единственная в области сохранившаяся деревянная церковь нач. XX в.

Знаменитые люди Новосибирской области


Байдуков Георгий Филиппович (1907–1994) — летчик-испытатель. В 1937 г. совершил беспосадочный перелет Москва—Северный полюс—Ванкувер (США). Герой Советского Союза. Родился на разъезде Тарышта.

Покрышкин Александр Иванович (1913–1985) — легендарный летчик-истребитель, трижды Герой Советского Союза. Маршал авиации. Родился в г. Новосибирске.



Новосибирская область

Омская область



Сибирский Омск

1 974 000

141 100 км²

MSK +3

600 км

300 км



Сибирские татары

В Средневековье территория современной Омской области входила в состав Западно-Тюркского каганата и Сибирского ханства, в результате чего сложился этнос сибирских татар.



Солёные супы
Одно из любимых блюд омичей.



Художественная керамика



Сибирское казачье войско

Омск — «столица» сибирских казаков, которые под предводительством Ермака положили начало активному заселению Сибири русскими.



Кулан



«Пять озер»

Живописнейшая цепочка озер, соединённых подземной рекой. Они образовались в результате падения крупного метеорита.

Чульская гора

«Маяк культуры и просвещения» — знаменитый памятник. Здесь было найдено первое в Западном Казахстане археологическое поселение.



Плужма тысячелистная



Тарпан восточный



Налим



Байровский заказник

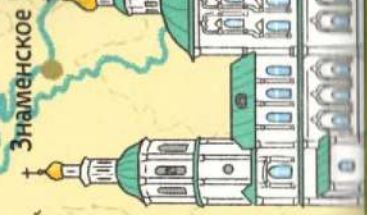
Один из старейших природных заказников Сибири.



Желтоголовый королёк

Спасская церковь в Таре (1776 г.)

Самое старое каменное здание Омской области и единственный храм в стиле «сибирское барокко».



Знаменское



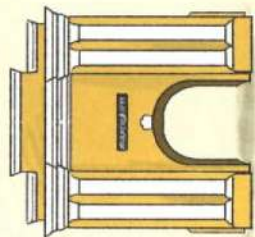
Шайтан-озеро

Известно уникальными дрейфующими островами.



Памятник Ф. М. Достоевскому в Омске

С XVIII в. город становится местом ссылки. В Омском остроге отбывал каторгу Ф. М. Достоевский. События тех лет легли в основу его книги «Записки из Мёртвого дома».

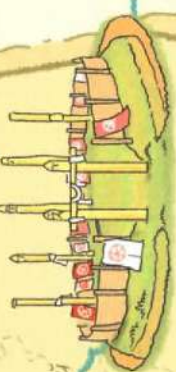


Тарские ворота в Омске (XVIII в.)

Служили входом в Омскую крепость из северной части города и вели к Тарскому тракту.

Деревня Окуново

Её окрестности признаны местом древнего храма.



Окуново

Бергамак

Тара

Иртыш

Шуш

Уй


Необычные памятники Омска



Пеликаны

В начале 1980-х гг. на озере Тенис появились... пеликаны. Как показало время, они прекрасно чувствуют себя на холодной сибирской земле.

Скульптура «Чудо-юдо рыба-кит»



Скульптура «Дон Кихот»

Памятник Сантехнику




Знаменитые люди Омской области

Врубель Михаил Александрович (1856–1910) — художник, прославившийся во многих видах изобразительного искусства. Родился в г. Омске.

Ульянов Михаил Александрович (1927–2007) — актер кино и театра, народный артист СССР. Снялся более чем в 70 фильмах. Родился в с. Бергамак.

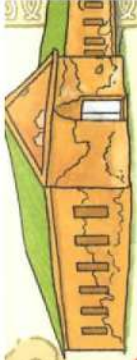
Национальный археологический природный парк «Батаково»

Здесь находится множество археологических памятников: от каменного века до нового времени.



Большережье

Зоопарк
Единственный в России
Единственный зоопарк



Омская крепость (XVIII в.)
Сторожное укрепление Сибирской линии.

Памятник «Держава» в Омске

Здесь в 1716 г. по приказу Петра I подполковник И. Д. Бухгольц заложил первый камень будущего поселения на месте слияния Иртыша и Оми.



«Старина Сибирская» в Омске

Историко-культурный комплекс, рассказывающий о жизни и быте омичей с XVIII в.



«Птичья гавань» в Омске
Природный парк в черте города. Птицы выводят здесь потомство и останавливаются во время сезонных миграций.

Сад Комиссарова близ Омска

В 1890-е гг. крестьянин П. Комиссаров выростил в Сибири сад из растений средней полосы и юга.



Успенский собор в Омске (1891–1898 гг.)



Тюкалинский историко-краеведческий музей



Тюкалинск

Крутинка

оз. Тенис

Сергатское



Берег Драверта

Памятник геологии с обнажениями пород древних возрастов, следами реликтовых растений и даже мамонтов.

Скала Чертов Палец



ОМСК

Ачаир



Ачаирский Крестовый монастырь (осн. в нач. XX в.)



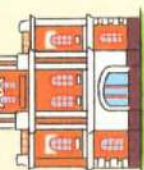
Памятник Арлекину в Омске



Тарский острог (XVII в.)

Тюжарная каланча в Омске

(нач. XX в.)



Мемориал олимпийского чемпиона В. Блинова в Омске

Заслуженный мастер спорта, уроженец города, обладатель самого сильного броска среди советских хоккеистов.



Один из символов города.

Омская область

Республика Алтай



- Сибирский
- Горно-Алтайск 92 600 км²
- 212 000 350 км
- MSK+3 400 км

Эпос «Маадай-Кара»

Рассказывает о том, как Каюден-Иерген, сын богатыря Маадай-Кара, освободил алтайский народ из плена кровожадного великана Кара-Кулы.



Молочай наскальный

Горно-Алтайск

● Сайдыс



Сердцевина мира

«Отец истории» древнегреческий ученый Геродот писал, что в горах Алтая живут «грифы, стерегущие золото». А древние турки считали Алтай сердцевиной мира и отсюда вели свою родословную.



Алтайский мед

Алтайский заповедник



Кудрявый пеликан

Камлак
Чепош
Асгат
Чемал



Калбак-Таш

Галерея скал с 3 тыс. петроглифов разных эпох: от бронзового века до Средневековья.



Чемальская гидроэлектростанция

Первая на Алтае. В настоящее время практически полностью разрушена.



Алтайский сыр

Улалинский рыхлый вал

Уникальный археологический памятник Сибири: здесь была обнаружена стоянка древнего человека, возраст которой 1–1,5 млн лет.



Ирбис

Катунские речные террасы

Крутые берега, образующие ровные, округлые ступени, — чудо алтайской природы.

● Иня




Ртуть

С 1940-х гг. на Акташском руднике началась активная добыча ртути, которая стала основным полезным ископаемым края.



Алтайские шаманы

По поверью алтайцев, шаман (кам) рождается по велению духов-предков. Камами могут быть и мужчины, и женщины.



Музей Н. К. Рериха в Верх-Уймоне

В этом доме в 1926 г. во время Центрально-Азиатской экспедиции вместе с другими путешественниками проживал и сам академик.

Верх-Уймон



Горно-Алтайский ботанический сад

Катунь

Аккем



Голубые озера

Эти лазурного цвета озера непостоянны: во время своего разлива их скрывает река Катунь; но зато они никогда не замерзают благодаря подземным источникам.



Алтайский Стоунхендж

«Каменная изгородь», украшенная петроглифами пазырыкской культуры, считается местом захоронения шаманов.



Катунский заповедник

Ледовая сокровищница Сибири — 148 ледников общей площадью 80 км².



Остров Патмос в Чемале

Назван в честь одноименного греческого острова, где когда-то молился святой апостол Иоанн Богослов.



Каменные грибы

Со временем мягкая горная порода вымылась водой и стала «ножками», а прочная осталась и превратилась в «шляпки».



Церковь Преображения Господня в Горно-Алтайске (1988–1991 гг.)



Войлочные ковры (сырмаки)

Были найдены при раскопках курганов IV–V вв. до н. э.



Панты (рога) маралов и пятнистых оленей

Главный экспорт республики. Уже более 2 тыс. лет панты используются для продления жизни и укрепления здоровья.

Эл-Ойын

Национальный праздник, кульминация которого — конное состязание на молодых необъезженных лошадях.



Папоротник-орляк

Водопад Корбу на Телецком озере



Горно-алтайская коза

Первая специально выведенная отечественная порода пуховых коз.



Комплекс русской культуры «Десятиручка» в Чепеше

Музейный комплекс, посвященный русским традициям.



Плато Укок

В одном из местных курганов была обнаружена могила богатой и знатной женщины, погребенной вместе с шестью лошадьми. Ее называли «Укокская принцесса».

Балыктюль

Телецкое озеро

Один из крупнейших резервуаров пресной воды в мире.



Чульчинский водопад (160 м)

Самый молодой (200 лет) и могучий алтайский водопад.

Мумие

Уникальный природный биостимулятор, с древности используемый для лечения различных заболеваний.



«Красные Ворота»

Памятник природы. Розово-красный оттенок горной породе придает киноварь — сернистая ртуть.



Акташ

Подвесной мост в Ине (1936 г.)

Первый в мире подвесной двухкабельный мост.



Пазырыкские курганы (V–III вв. до н. э.)

В скифских курганах урочища Пазырык благодаря вечной мерзлоте сохранились изделия из ткани, дерева, войлока, кожи, а также мумифицированные тела.



Ленок



Урочище Елангаш

Долина реки Елангаш знаменита огромной коллекцией петроглифов.



Слияние Катунь и Аккем

Бирюзовые воды Катунь смешиваются с белоснежным потоком реки Аккем.



Гора Белуха (4056 м)

Высочайшая точка Сибири, священная гора мира, которую коренные жители Алтая почитают как живое существо. Гору называют «пупом» Земли из-за ее равноудаленности от Тихого, Атлантического и Индийского океанов.



Республика Алтай

Республика Бурятия



- Сибирский
- Улан-Удэ
- 974 000
- MSK+5
- 351 334 км²
- 600 км
- 420 км

Знаменитые люди Республики Бурятия

Банзаров Доржи (1822–1855) — востоковед, первый бурятский ученый. Родился в Кутегуев-Джидинском р-не.

Ямпилос Бау-Доржо Базарович (1916–1989) — композитор, дирижер, педагог. Народный артист СССР. Родился в с. Булак.



Байкал

60% береговой линии Байкала находится на территории Бурятии. Байкал — самое глубокое озеро в мире, его средняя глубина 730 м, а максимальная — 1637 м.

Бухта Аяя

Название бухты происходит от эвенкийского «ая» — «шаманить». В скале на одном из берегов бухты есть пещера, где местные шаманы совершали жертвоприношения.



Лесные люди

Слово «бурят» имеет несколько вариантов перевода — «лесной человек», «охотник», «ловец соболя».

Семейские села

Со второй половины XVIII в. за Байкалом стали селить русских старообрядцев. Их называли семейскими, потому что они прибывали на поселение целыми семьями.



Олений камень Алтан-Сэргэ

Оленьи камни названы так из-за высеченных на них изображений оленей. По легенде, к камню, которому ок. 3,5 тыс. лет, своих лошадей привязывали боги.



Стол Чингисхана

Почитаемое у местных жителей место совершения буддистских и шаманских обрядов.



Сопка Баин-Тогод («Богатый павлин»)

Внутри сопки находится пещера, на стенах которой сохранилось несколько наскальных рисунков солнца, зверей и птиц.

Сувинский саксонский замок

Скалы у подножия Икатского хребта напоминают развалины средневекового европейского замка.



Одигитриевский собор в Улан-Удэ (1741 г.)


Одно из самых первых каменных зданий Бурятии.

Байкальский заповедник



Гусиноозерский дацан (осн. в XVIII в.)

Один из самых старых дацанов России; более 100 лет был центром буддизма в России.



Долина потухших вулканов

Всего в долине девять потухших вулканов высотой до 68,5 м. Самые крупные — Тальская вершина, Хара-Болдок и Коврижка.



Буха-Нойон

Бурятский миф гласит, что скала — это окаменевшее тело прародителя бурятов Буха-Нойон бабая, сивого быка.



Амурский лемминг

Даурский еж



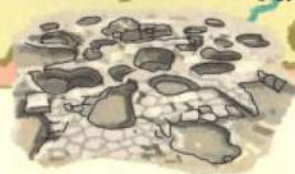
Иволгинское городище

Укрепленный форпост гуннского государства (II в. до н. э. — I в. н. э.).

Гусиноозерск

Темник

Петропавловка



Кяхта

Часть восточная

Этнографический музей народов Забайкалья в Улан-Удэ

Один из крупнейших в России музеев под открытым небом.




Дацан «Ринпоче Багша» в Улан-Удэ (2004 г.)

Здесь установлена самая большая в России статуя Будды — высотой 6 м.



Северомуйский тоннель

Часть Байкало-Амурской магистрали, самый длинный железнодорожный тоннель России (15 343 м).



Северобайкальск

Ининский сад камней в Баргузинской долине

Уникальный памятник природы.



Северомуйск



Баргузинский залив

Самый крупный залив озера Байкал.



Камень Бухэ-Шулун (Бык-камень)

По легенде, когда буряты перегоняли скот на зиму, один бык так полюбил Баргузинскую долину, что не захотел уходить из нее. Раз за разом он возвращался, пока не превратился в камень и не остался в долине навсегда.

Курумкан



Музей БАМа в Северобайкальске

Город был основан во время строительства БАМа как одна из основных точек магистрали.



Неккера северная



Музей истории Бурятии в Улан-Удэ

В коллекции музея не только археологические находки, предметы искусства и шаманского культа, но и уникальная «Острожская Библия» 1580—1581 гг., изданная первопечатником Иваном Федоровым.



Мраморное дно реки Кынрыга

Дно реки выстлано отполированным водой розовым и желтым мрамором. А ее окрестности — место почитания духов.



Иволгинский дацан (осн. в 1947 г.)

Резиденция главы буддистов России Бандидо Хамбо-ламы. На территории дацана расположены оранжерея со священным деревом Бодхи и крупнейшая в России библиотека буддистских текстов.



Музей декабристов в Новоселенгинске

В эти края были сосланы 14 декабристов.

Баргузин



Большие гостиные ряды в Улан-Удэ (1868 г.)

В XIX в. здесь была крупнейшая в Восточной Сибири торговая площадь, часть знаменитого Чайного пути.

Булак



Хайласан — крепость меркитов

Меркиты — одно из древних бурятских племен. Кроме могильников и петроглифов на отвесном уступе скалы Хайласан есть укрепленное место Шара-Тэбсэг. У стен этой крепости в 1176 г. Чингисхан провел первое сражение.

Краеведческий музей

Кяхтинский музей — один из старейших в Сибири и на Дальнем Востоке, прозванный «сибирским Эрмитажем».



Баргузинская долина

В «Сокровенном сказании монголов» (XIII в.) долина упоминается как страна Баргуджин-Токум — «край света». Отсюда была родом мать Чингисхана.



Баргузинский заповедник

Один из старейших заповедников России, учрежден в 1916 г. с целью сохранения и восстановления популяции соболя.



Республика Бурятия

Республика Тыва



Сибирский
 Кызыл
 312 000
 MSK+4

168 604 км²
 420 км
 630 км

Географический центр Азии

Находится недалеко от Кызыла, там, где Большой и Малый Енисей сливаются в одну из крупнейших рек мира.



Знаменитые люди Республики Тыва

Монгуш Черзи Холла-Салович (1899–1969) — скульптор, родоначальник тувинского камнерезного искусства. Родился в с. Ак-Дуруг.

Мунзук Максим Монгужукович (1910–1999) — актер театра и кино, народный артист России. Родился в с. Межегей.



Гора Хайыракан

Гора Медведь — одно из самых святых и почитаемых мест в Тыве.

Алдан-Маадыр

Памятник национально-освободительному восстанию 60 богатырей в 1883–1885 гг.



«Долина царей»

Уникальный памятник Южной Сибири, где сосредоточены десятки курганов IX–VII вв. до н. э., включая знаменитые Аржаан-1 и Аржаан-2 с захоронениями скифских царей и воинов.



Аржаан

Уш-кожээ

Три каменные стелы ранне-скифского периода на взгорье, словно три богатыря, охраняют эти места.



148

Шагонарские городища

Руины уйгурского военного лагеря, созданного для отражений атак енисейских кыргызов в нач. IX в.



Шаманизм

Многие тувинцы придерживаются традиционных шаманских верований.



Бобр тувинский



Ящурка глазчатая

Улуг Оваа

Священное место, где находятся камни, на которых выбиты на двух языках письмены и гороскопы. Обозначает границу между Тывой и Хакасией.



Камнерезы

У горы Сарыг-Хая лучшие в Тыве камнерезы добывают мягкий камень чонар-даш (агальматолит) и создают из него настоящие произведения искусства.

Дус-Даг

Соляная гора высотой 1809 м.



Гора Монгун-Тайга

Самая высокая вершина Тывы — 3970 м.

Ак-Дуруг

Чадан

Алдан-Маадыр

Кызыл-Мажалык

Кызыл-Даг

Каменное изваяние «Чингисхан» в Кызыл-Мажалыке



Заповедник «Убсунурская котловина»

В нем представлены почти все природные зоны Земли.



Каньон Кызыл-Эл

Отвесные скалы причудливой формы.



Гора Сын-Чурээ

Здесь обнаружено более 300 наскальных рисунков животных и сцен охоты разных эпох, включая бронзовый век.



Хоомей

Уникальное тувинское горловое пение. Певец может извлечь одновременно две-три ноты, в результате чего образуется многоголосное соло.



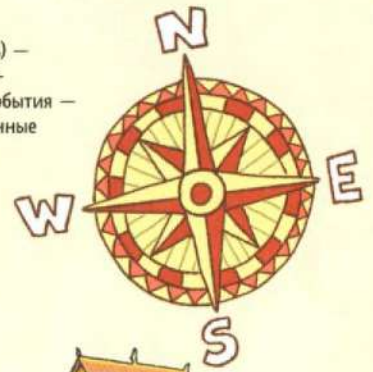
Бызаанчы

Четырехструнный смычковый инструмент. Его делают из дерева, металла или бычьего рога и украшают резной головкой лошади.



Наадым

Праздник аратов (животноводов) — один из любимых праздников современной Тывы. Его главные события — национальная борьба хуреш, конные скачки, соревнования по стрельбе из лука и др.



Устуу-Хурээ (1905–1907 гг.)

Верхний буддистский монастырь, построенный по тибетскому проекту методом «народной стройки». Находится близ города Чадан.

Река Кызыл-Хем

Одна из самых красивых рек Восточной Сибири — популярный маршрут для водного туризма.



Белые лилии

Алан-тос (водяные белые лилии) растут на озере Азас.



Алтайский горный баран



Музей Нади Рушевой в Кызыле

Тыва — родина предков юной и необычайно талантливой художницы 1960-х гг.



Кермек золотистый



Озеро Чагытай

Самое большое и глубокое озеро Тувинской котловины. Возможно, именно здесь находится могила Чингисхана.



Аржаанская пантера

Золотое скифское украшение, найденное при раскопке тувинских курганов, стало одним из символов республики.

Кызыл



Буддистский храм Чеченлинг в Кызыле (к. XX в.)

Буддизм — одна из основных религий тувинцев.

оз. Чагытай



Теве-Хая (Верблюжья скала)

Согласно легенде, несколько веков назад вблизи этой скалы была столица Тывы.



Флокс сибирский

Национальный музей в Кызыле

В знаменитом «Золотом зале» выставлены сокровища Долины царей — скифские золотые украшения искуснейшей работы.



Сурок-тарбаган

Буддистский молитвенный барабан в Кызыле

Самый большой в России. В него помещено 115 млн молитвенных мантр.



Уйгурская крепость Пор-Бажын (VIII в.)

Глиняный дворец, построенный на одном из островов озера Тере-Холь, — одна из самых известных археологических загадок Тывы.

Уттуг-Хая (Дырявая скала)

Говорят, у того, кто пройдет через дыру в скале, сбудется самое заветное желание.



Бижиктиг-Хая

Писаная скала, на которой более 300 петроглифов бронзового века.



Республика Тыва

Республика Хакасия



Сибирский

Абакан

534 000

61 569 км²

MSK+4

460 км

200 км



Хакасская шелковая вышивка

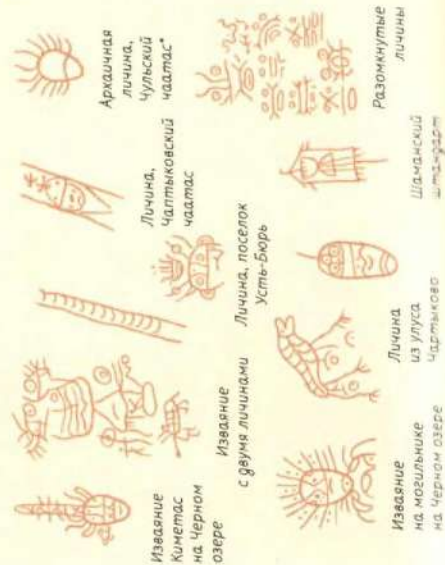
Вышивкой на черном фоне украшаются отдельные детали одежды (плечи, манжеты, карманы), а также обувь и предметы быта.



Хакасская национальная костюм

Петроглифы Хакасии

Уникальные наскальные рисунки, созданные ок. 5 тыс. лет назад жителями Хакасской Минусинской котловины.



Архашная личина, Чульский чагтас*

Личина, Чагтасовский чагтас

Разомкнутые личины

Личина, поселок Усть-Бюрь

Личина из утеса Чертыковского

Личина на Черном озере

Личина на Черном озере

Мекка археологии

Хакасия пополнила экспозиции многих музеев мира уникальными археологическими находками. В республике насчитывается до 30 тыс. памятников истории, в числе которых оросительные каналы, мегалитики, петроглифы, рудники и др.



Урочище «Сундуки»

Название урочища из пяти отдельно стоящих гор высотой до 200 м происходит от самой северной горы — Сундука, на вершине которой находится скала в виде куба.

Кобяково

Вертикальные каменные столбы, которые использовались древними людьми для проведения ритуальных обрядов и лечения от различных недугов.



Менгирь

Озера
В Хакасии ок. 500 озер, 100 из которых соленые.

Топаново



Длиннохвостый сурьлик

Шира



Красноярское вдхр.

Сорское месторождение молибдена

Самое крупное в стране.

Сорск

Курган «Барсучий Лог» под Абаканом

Курган площадью почти 300 м² возведен ок. 1 тыс. до н. э. и, по мнению ученых, стал местом захоронения трех скифских вождей и одной царьцы.



Кыргызский рыцарь алып

Хакасская лошадь

В отличие от низкорослых монгольских лошадей хакасская кони были крупными и славились по всей Центральной Азии.





Салбык

Черногорск

Крепость Тарпит

Абакан



Хакасская шаман

Шаманизм — традиционная религия края. Хакасы верят, что мир един, в нем все свято и со всем и все зависит от всего.



Петроглиф «Белая лошадь»

Героический эпос «Албынжи»

Сказание о смелом, чистом душою юноше Албынжи. Он сражается с ужасным страшлищем Юзут-Арх и освобождает народ.



Сулейская писаница



Большой Абакан



Абаканский хребет



Бородатая курпалытка



Сибирский горный козел



Полтаково

Улуг-Туртух-Тас (Каменная бабушка)

Самый известный памятник окуневской археологической культуры, символ плодородия. «Бабушке» больше 4 тыс. лет.



Большой Салбыкский курган

Древняя усыпальница скифского царя — одно из самых грандиозных сооружений такого рода на всей территории Сибири.



Аскиз

Кабарга



Хакасская восьмиугольная юрта



Саяно-Шушенская гидроэлектростанция

Крупнейшая в России и одна из крупнейших в мире. Расположена на реке Енисей, на границе между Красноярским краем и Хакасией.



Свято-Преображенский собор в Абакане

(нач. XXI в.)


Голтаковский стелларий

В музее под открытым небом собраны 93 каменные стеллы. На них множество рисунков, возраст которых — 5 тыс. лет.



Хакасская кухня

Одним из самых сложных в приготовлении считается «белый» суп. Он должен состоять из шести видов мяса: говядины, конины, баранины, верблюжатины, а также мяса яка и какого-либо дикого зверя. Если какого-то ингредиента нет, то суп называется «черным». В блюдо нельзя добавлять ничего, кроме приправ.



Парк топиарного искусства в Абакане

Памятник Маленькому принцу в Абакане

Топиарь — фигурная стрижка деревьев и кустарников.



Знаменитые люди Хакасии

Майнагашев Степан Дмитриевич (1886—1920) — ученый-торколог, общественно-политический деятель Хакасии, основатель хакасской письменности и автономии. Родился в аэле Иресов Аскизской Степной думы.

Топанов Александр Михайлович (1903—1959) — поэт, драматург, переводчик, один из создателей хакасской письменности и автор первого хакасского букваря. Родился в с. Малый Топанов.



Республика Хакасия

Томская область



Сибирский

Томск

1 070 000

MSK+3

314 391 км²

600 км

780 км

Знаменитые люди Томской области

Смоктунувский Иннокентий Михайлович (1925–1994) — актер театра и кино, народный артист СССР. Родился в с. Татьянавка.

Рукавишников Николай Николаевич (1932–2002) — первый гражданский командир космического корабля. Дважды Герой Советского Союза. Родился в г. Томске.

Егорова Любовь Ивановна (р. 1966) — шестикратная олимпийская чемпионка в лыжных гонках. Родилась в г. Северске.

Университетская роща в Томске

Заложена в 1885 г. Интересна не только разнообразной флорой, но и «каменными бабами» — скульптурами I тыс. н. э.



Саровское городище близ Колпашево

В VI–V вв. до н. э. здесь жили кулайцы, носители уникальной культуры.



Памятник А. П. Чехову в Томске

Самый необычный памятник писателю.



Зоопарк

Единственный зоопарк области находится в Северске. Но посетить его может не каждый: Северск — закрытый город, центр атомной энергетики.



«Синий утес» в Коларово

Голубой глиняный обрыв над Томью в окружении изумрудных сосен.



Ванька-встанька

В окрестностях села Подгорное родился изобретатель легендарной игрушки «ванька-встанька» И. П. Ефимкин.

Томский Богородице-Алексиевский монастырь

(осн. в 1605 г.)



Фестиваль «Этюды Севера»

Ежегодный межрегиональный фестиваль коренных малочисленных народов Сибири.



Таловские чаши

Известковые чаши высотой до 1 м и диаметром 2–3 м, наполненные водой.



Куда не ступала нога человека

Большая часть области труднодоступна — это тайга (63% площади) и болота (29%).

Иглохвостый стриж



Томские селькупы

Коренные жители области. В переводе «селькуп» — «таежный человек».



Томская береста

Берестяной промысел области имеет глубокие традиции и славится по всему миру.



Ансамбль «Варг Кара»

Ансамбль исполняет традиционные ритуальные танцы (например, «оживление бубна») и песни.

Горь живородящий



Томский музей леса

Старейший музей леса в России.



Серая цапля

Алтайский сурок

Ларинский заказник

Славится поселением алтайского сурка.



Васюганское болото

Одно из самых больших в мире. Постоянно увеличивается в размерах. Благодаря ему область занимает второе место в России по запасам торфа.





Впереди Сибири всей!

В Томске были открыты первая в Сибири публичная библиотека, первый книжный магазин, первый планетарий.




Томский государственный университет

Первый университет в азиатской части России был основан в 1878 г.



Памятник счастью

Волк из известного мультлика рад и жителям Томска, и гостям города.



Тимьян енисейский



Томский острог

Реконструкция острога, который был основан в 1604 г. по указу Бориса Годунова и с которого началась история Томска.



Томский Дом науки (1912 г.)

Здание в стиле модерн строилось как народный университет. Сейчас здесь театр куклы и актера «Скоморох».




Обь-Енисейский канал

Водный канал между бассейнами Оби и Енисея начали строить в 1880-х гг., но пользовались им редко и недолго: совсем скоро появилась Транссибирская магистраль.



Дом архитектора С. В. Хомича в Томске (1904 г.)



Желтушка торфяниковая



Дызвестный ключ

Водопад с ключевой водой, один из самых известных в области.



Музей деревянного зодчества в Томске

Томское деревянное зодчество — культурный и исторический феномен. В городе ок. 1800 деревянных домов.



Охотники на мамонтов

Палеолитическая стоянка охотников на мамонтов, одна из самых северных в Западной Сибири. Ее возраст — 16 тыс. лет.

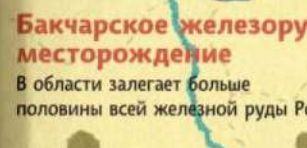


Макромия сибирская



Сбор кедровых шишек

Традиционный промысел области. Кедровая шишка — один из популярных томских сувениров, из нее также делаются разные целебные бальзамы и настои.



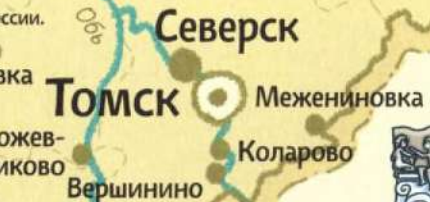
Бакcharское железорудное месторождение

В области залегают больше половины всей железной руды России.



Базойский припоселковый кедровник

Припоселковые кедровники — участки кедровых лесов, которые окультуривались местными жителями. Базойский — крупнейший в Западной Сибири.



Памятник святой Татьяне в Томске

Город — третий в России по числу студентов на душу населения. Каждый пятый в нем — студент.



Дом купца Желябо в Томске (1896–1914 гг.)



Томская область

Амурская область



Дальневосточный **361 913 км²**
 Благовещенск **750 км**
812 000
MSK+6 **1150 км**




Памятник морякам Амурской речной флотилии в Благовещенске

Посвящен морякам, в 1945 г. принимавшим участие в войне против Японии.



Музей зоологии БГПУ

Гордость благовещенского музея — коллекция амурских бабочек.



Музей истории БАМа в Тынде

Тынду называют «столицей БАМа».



Амурский степной хорь

Ерофей Павлович

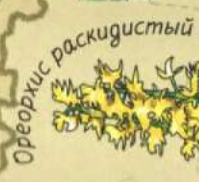
Единственный населенный пункт России, который величают по имени-отчеству. Он назван в честь Е. П. Хабарова — землепроходца, который в 1649—1653 гг. совершил ряд походов в Приамурье и создал «Чертеж реки Амуру».




Тында



Памятник строителю мостов в Тынде



Ореорхис раскидистый

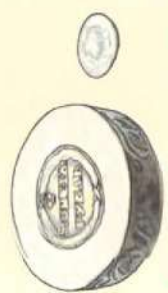


«Зейское море»

Водохранилище занимает 3-е место в России по объему воды и славится своими белоснежными песчаными пляжами.

Амурский краеведческий музей в Благовещенске

Старейший музей Дальнего Востока (основан в 1891 г.). Среди экспонатов уникальные костюмы и атрибуты даурских и эвенкийских шаманов, а также усть-нюкжинский метеорит.



Музей связи в Благовещенске

В музее можно увидеть старые телефонные коммутаторы с ручным переключением абонентов, таксофоны образца 1960-х гг. и секретную карту амурских линий связи 1948 г.

Кладбище динозавров

Самые интересные экспонаты — 15-метровые гадрозавр и гигантский лебедь, которым ок. 55 млн лет.



Палеонтологический музей в Благовещенске

В музее можно узнать, как выглядели амурозавр, олоротитан, зауролоф и ископаемая черепаха.



Динозавры

Благовещенск — центр мирового динозавроведения. Один из обнаруженных в регионе видов, живших здесь ок. 65 млн лет назад, палеонтологи назвали амурозавром.



Космодром

На территории области строится космодром «Восточный».

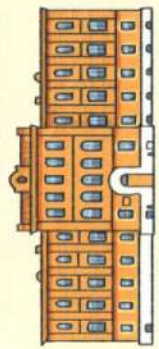


Памятник казакам-первопроходцам

Благовещенск был административным центром Амурского казачьего войска. Первые казачьи отряды появились здесь в 1856 г.

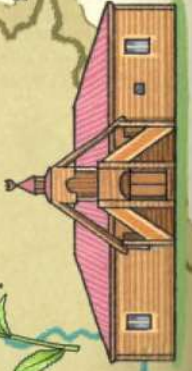
Епархиальное женское училище

Одно из сохранившихся в Благовещенске зданий нач. XX в.



Албазинский острог

В 1651 г. землетряхонец Е. П. Хабаров отбил Албазин у дауров (коренного населения) и построил там крепость. В то время она была единственным русским пунктом в Приамурье.



Албазино



Дальневосточный аэрокосмический музей близ Ивановки

В коллекцию музейной военно-воздушной техники входят легендарные Як-28, Су-24 и Ан-2.

Ивановка



Норский заповедник

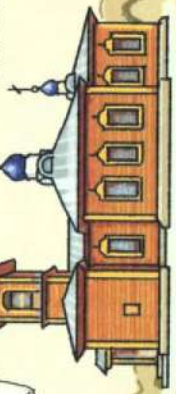
Первый маревый (болотный) заповедник России.

Скальный голубь



Свято-Никольская церковь (2009 г.)

Воссозданный храм 1857 г., который был первым зданием Благовещенска.



Экимчан



Черепаша дальневосточная

Селенка



Музей истории Востока в Благовещенске

В экспозиции музея — предметы быта и культуры народов Японии, Китая, Кореи.

Муравьевский парк

Место гнездования, отдыха и зимовки более 200 видов птиц.

Знаменитые люди Амурской области

Гайдай Леонид Иович (1923–1993) — кинорежиссер, сценарист. Народный артист СССР, лауреат Государственной премии РСФСР. Родился в г. Свободном.

Примыков Валерий Михайлович (1943–2000) — актер, режиссер, сценарист. Лауреат двух Государственных премий СССР, лауреат Государственной премии РФ. Родился в г. Белогорске.



Амурская область

Магдагачи



Шимановск

Горячие горы

Горы «горят» из-за бурого угля, залегающего на глубине 10–15 м. Ож. 300 лет назад от соприкосновения с воздухом уголь самовоспламенился и с тех пор горит и тлеет.

Белогорск

Благовещенск

Гималайский медведь



Харза



Муравьевка

Михайловские столбы

Каскад из 16 утесов высотой от 15 до 75 м.

Памятник ротану в Белогорске

Ротан — маленькая амурская рыба. Отличается большой живучестью: если ударит мороз, она может замерзнуть в воде, а потом оттаять и ожить.

Макит-гора

Одна из самых высоких точек Амурской области (2298 м). На ее вершине установлен памятник геодезисту и писателю Г. А. Федосееву, работавшему в этих местах.

Петроглифы

Памятники древнего наскального искусства обнаружены в 7 районах области.



Хинганский заповедник








Одна из гордостей заповедника — реликтовый лотос. А еще здесь каждый год отмечают день журавля.



Архара



Еврейская автономная область

-  Дальневосточный
-  Биробиджан  36 266 км²
-  171 000  220 км
-  MSK+7  330 км



Переселенцы

Почти все жители области — потомки переселенцев. Началось освоение земель с похода В. Пояркова в 1644 г.

Береговая ласточка



Фонтан на привокзальной площади Биробиджана

Выполнен в форме семи-свечника меноры — одного из символов иудаизма.

Облучье Кульдур



Маньчжурский заяц

Транссиб

Транссибирская магистраль — самая длинная железная дорога мира (9298 км).



Реликтовые кедровые леса близ Радде



Старообрядцы

Старообрядческие поселки, которые начали появляться в России в сер. XVII в., сегодня большая редкость. Несколько из них расположены в ЕАО.

Радде



Эскадрилья «Еврейский колхозник»

На деньги, собранные жителями области в дни Великой Отечественной войны, были построены эскадрилья и танковая колонна.

Музей современного искусства ЕАО в Биробиджане



Музей истории пенсий в Биробиджане

Первый в мире музей, рассказывающий о том, как и чем выдавалась пенсия на протяжении нескольких веков российской истории.



Памятник еврейскому скрипачу в Биробиджане



Рыбное богатство

Говорят, что в былые времена лосося на Амуре было больше, чем воды в реке. Сейчас в реках региона водится несколько десятков видов рыбы.



Лазарево



Театральная площадь в Биробиджане

Одну из главных площадей города украшают скульптуры муз и Аполлона.



Казачья станица в Екатерино-Никольском

Одно из старейших поселений области, основано казаками в XIX в.

Екатерино-Никольское



Железнодорожный вокзал Биробиджана

Первое каменное здание в городе (1933 г.), образец советской монументальной архитектуры.



Черный амур



Черепаший залив

На реке Биджан водится реликтовая дальневосточная черепаха.



Памятник Шолом-Алейхему в Биробиджане

Шолом-Алейхем (1859–1916) — писатель и драматург, один из основоположников еврейской художественной литературы.




Краеведческий музей Биробиджана

Рассказывает об истории области.



Памятник любви в Биробиджане

У памятника две части — «Скамейка любви» и «Дерево счастья».



Площадь Дружбы в Биробиджане

Обустройство площади перед мэрией — подарок китайского города Хэган, побратима Биробиджана.



Памятник жертвам холокоста в Биробиджане

Камень напоминает о геноциде, который пережили евреи во времена нацистской Германии (1933–1945 гг.).

Культурные источники

Горячие минеральные источники обладают уникальными лечебными свойствами.



Карстовые пещеры

Привлекают гигантскими сталактитами, подземными озерами, колониями летучих мышей.



Скала Камень-Монах

Эта черная скала высотой с пятиэтажный дом похожа на огромный упавший метеорит и стоит прямо посреди леса.



Биробиджан

Самоцветы

Самоцветное месторождение Малого Хингана уникально своим разнообразием: здесь находят корунды, гранаты, бериллы, шпинели, опалы, турмалины, аметисты и др.

Сквер Победы в Биробиджане

Открыт в канун 40-летней годовщины победы в Великой Отечественной войне.

Смидович



Синагога в Биробиджане

Открыта в 2004 г. в честь 70-летия ЕАО.



Благовещенский кафедральный собор в Биробиджане (2005 г.)

Украшение собора — единственный на Дальнем Востоке фарфоровый иконостас.

Лебединое озеро

Главная ценность озера — лотос Комарова, одно из древнейших растений на планете.



Волочаевская сопка

В 1922 г. здесь развернулось одно из крупнейших сражений Гражданской войны.



Памятник первым переселенцам в Биробиджане

Первые еврейские переселенцы появились в этих краях в к. 1920-х гг. Приезжали они не только из европейской части страны, но и из-за рубежа.




Найфельдский могильник




Археологический памятник, благодаря которому можно узнать о традициях народа мохз, жившего на берегах Амура в V–VIII вв.



Еврейская автономная область

Камчатский край


 Дальневосточный
 Петропавловск-Камчатский
 320 000
 MSK+8

 464 275 км²
 1200 км
 640 км



Хололо

Традиционный корякский праздник нерпы, неотъемлемая часть которого — обряды очищения, кормления духов, подношения морю и др.



Вулканы

На полуострове расположено 30 действующих и более 150 потухших вулканов.



Памятник «Здесь начинается Россия» в г. Елизово

Атласов Владимир Васильевич

(1661 (1664)—1711)

Русский землепроходец, первооткрыватель Камчатки. А. С. Пушкин назвал В. Атласова «Камчатским Ермаком».

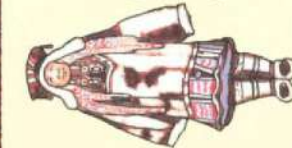


Паренские ножи

Знаменитое ремесло коряков.

Толкуша

Отварное мясо лосося смешивают с жиром нерпы и ягодами шикши.

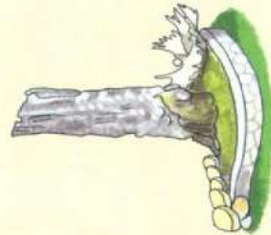


Этнографический центр «Мэнэдек» близ Анавгая

Эвенское стойбище знаменит с традициями эвенков — одного из народов края.

Национальное село Эссо

И в самом селе, и в его этнографическом музее можно узнать о традиционном быте народов, населяющих эти места.



Музей природы Кроноцкого заповедника

Один из самых молодых музеев России, основан в 2013 г.



Вулкан Безымянный

Музей авиации в Елизово



Кроноцкий заповедник

На его территории расположены 8 действующих вулканов, термальные озера, гейзеры, водопады. Главный обитатель заповедника — бурый медведь.

UNESCO



Карымская сопка

Карымский вулкан — самый активный на Камчатке.



Петропавловск-Камчатский Троицкий собор (2000-е гг.)




Антур



Курильский обыкновенный тюлень

Хозяин Камчатки

Камчатка славится бурыми медведями. Камчатский подвид бурого медведя — самый крупный наземный хищник в мире.



Зверобой Fehera



Мевновский голубой песец

Хаилино

Долина гейзеров в Кроноцком заповеднике

Здесь сосредоточено более 40 гейзеров, множество термальных источников, грязевые котлы и теплые озера.





Камчатский объединенный музей в Петропавловске-Камчатском

Посвящен истории региона, его природе и культуре.



Гонки «Берингия»

Традиционные гонки на собачьих упряжках. Их маршрут — самый протяженный в мире (1980 км), занесен в Книгу рекордов Гиннесса.

Курильское озеро

Это вулканическое озеро — одно из самых глубоких в Евразии (306 м) и одно из самых известных в мире нерестилищ лосося.

Анавайг

Эссо



День оленевода

Традиционный праздник коряков — коренных жителей Камчатки. В этот день проходят гонки на оленьих и собачьих упряжках, соревнования по метанию аркана, прыжкам через нарты и др.



ЕЛИЗОВО

Паратунка

Вилючинск



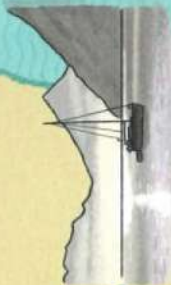
Вилючинск — город подводников

Подводная лодка здесь — обычная часть тихоокеанского пейзажа.



Музей Института вулканологии и сейсмологии в Петропавловске-Камчатском

Уникальная коллекция минералов, руды, образцов лавы из многочисленных вулканов Камчатки и других регионов мира.



Курильское озеро

Это вулканическое озеро — одно из самых глубоких в Евразии (306 м) и одно из самых известных в мире нерестилищ лосося.

Анавайг

Эссо



День оленевода

Традиционный праздник коряков — коренных жителей Камчатки. В этот день проходят гонки на оленьих и собачьих упряжках, соревнования по метанию аркана, прыжкам через нарты и др.



ЕЛИЗОВО

Паратунка

Вилючинск



Вилючинск — город подводников

Подводная лодка здесь — обычная часть тихоокеанского пейзажа.



Ключевская сопка

Самый высокий активный вулкан Евразии (4850 м), его возраст ок. 7 тыс. лет. За последние 270 лет произошло более 50 сильных извержений.

БЕРИНГОВО МОРЕ

Музей лосося в Петропавловске-Камчатском

Лосось — «золото» Камчатки.



Музей боевой славы в Петропавловске-Камчатском

В коллекции музея холодное и огнестрельное оружие, военная техника, ордена и медали и др.



Памятник французскому мореплавателю Ж.-Ф. Г. Лаперузу в Петропавловске-Камчатском

Один из старейших памятников города напоминает о визите великого мореплавателя в Петропавловскую гавань в 1787 г.

Памятник героям третьей батареи А. П. Максимова в Петропавловске-Камчатском

Эта батарея в 1854 г. отразила нападение на порт англо-французской эскадры. Петропавловская оборона стала одним из героических подвигов Крымской войны 1853–1856 гг.



Памятник основателю города Витусу Берингу в Петропавловске-Камчатском

Город основан в 1740 г., когда на полуостров прибыла Вторая Камчатская экспедиция В. Беринга и А. Чирикова. Название Петропавловский остров получил от имен их кораблей «Святая апостол Петр» и «Святая апостол Павел».



Авачинская бухта

Вторая по величине и самая глубокая естественная бухта в мире, способная вместить весь мировой флот.



Петропавловск-Камчатский

Командорские острова

Названы в честь открывшего их в 1741 г. командора Витуса Беринга. На крупнейшем из них — о. Беринга — находится могила мореплавателя.



Нальчевские источники



Магаданская область



Дальневосточный

Магадан

150 000

MSK+8

462 464 км²

930 км

960 км



Тундра

Большая часть области занята тундрой — низкорослыми кустарниками, лишайниками и мхами.



Ель сибирская



Колыма

Неофициальное наименование региона, данное в честь реки Колымы.

Золото

Благодаря залежам этого драгоценного металла в первой трети XX в. началось освоение колымских земель.



Эвенский праздник «Хэбденек»

Встреча Нового года по эвенскому календарю.



Мамонтенок Дима

Мамонтенок был найден на берегу реки Киргилях в 1977 г., став на тот момент самым ценным палеонтологическим экспонатом мира. В Магадане стоит памятник мамонтенку из металлолома и автозапчастей.

Магаданский театр кукол

Это единственный кукольный театр на северо-востоке России.



Магаданская резьба по кости

В качестве материала используются бивни моржа, кости кита и рога оленя.

Ольский краеведческий музей




Свято-Троицкий собор в Магадане (2001 г.)

Крупнейший православный собор на Дальнем Востоке, один из самых высоких в России.

Остров Недоразумения

Свое название остров получил потому, что экспедиция не заметила его, приняв за часть материка. Позднее на острове была обнаружена стоянка древнего человека эпохи неолита.



Монумент «Узел памяти» в Магадане

Памятник магаданцам — героям фронта и тыла Великой Отечественной войны.

Сеймчан



Областной краеведческий музей в Магадане

Талая



Тальский источник

Целебный источник с уникальной питьевой водой.



Бутугычаг

Одно из таинственных мест области, которое в былые времена прозвали Долиной Смерти. Залегающие здесь урановые руды делали местность непригодной для жизни.



Памятник высадке экспедиции Ю. А. Билибина в Оле

Первая экспедиция на Колыму стартовала в 1928 г. Благодаря ей началось освоение природных богатств региона.

Озеро Джека Лондона

Относится к числу моренных (ледниковых). Льдины в нем до конца не тают даже в июле.



Тауйск Мотыклей

Магадан

Озеро Танцующих Хариусов

Озера и реки области полны хариусом и другой рыбой.






Грязовик

Бурый медведь



Эвенский календарь

Календарь эвенов был построен по аналогии с телом человека: 12 месяцев соотносились с разными частями тела. А вот времен года в нем было не четыре, как обычно, а шесть.



Живородящая ящерица



Пик Абориген

Вторая по высоте гора региона (2287 м). Ее название напоминает о том, что эти места истари были заселены северными народами — якутами, эвенками, ительменами, коряками, юкагирами.

Гора Снежная

Самая высокая гора на Колыме (2293 м).



Музей-квартира В. А. Козина в Магадане

Вадим Козин — певец и автор песен, популярный в 1930 — нач. 1940-х гг. На Колыме прожил 50 лет.



Музей естественной истории в Магадане

В коллекции музея — метеорит Омолон (его возраст — ок. 5,7 млрд лет), крупнейший в России железный метеорит Билибино и Колымский фульгурит — самый крупный в мире след удара молнии о землю.



Обыкновенная гого.



Замковый перекат на реке Колыме



Магаданский заповедник



Музей памяти жертв политических репрессий «Память Колымы» в Магадане



Мотыклейские горячие источники

Даже в самые сильные морозы температура воды в них не опускается ниже +25°C.



Гренландский кит

Тауйский острог

Тауйск — второе постоянное русское поселение на побережье Тихого океана. Тауйский острог срубил ок. 1652 г. казак Михаил Стадухин.



«Маска скорби» в Магадане

15-метровый монумент на сопке Крутая посвящен памяти жертв политических репрессий.



Северный одноперый терпуг

ОХОТСКОЕ МОРЕ



«Базальтовый»

Этот памятник природы славится обнажениями редкого черного базальта, друзами горного хрусталя, залежами аметистов и агатов.



Памятник летчикам в Магадане

Мемориал памяти летчиков, погибших и пропавших без вести на воздушной трассе «Аляска—Сибирь» в 1942—1945 гг.



Магаданская область

Приморский край



- Дальневосточный
- Владивосток
- 1 938 000
- MSK+7
- 164 700 км²
- 900 км
- 430 км



Уссурийский (амурский) тигр

Эта самая большая и самая редкая кошка на Земле занесена в Красную книгу и является объектом поклонения многих народностей Дальнего Востока.

Салат из папоротника

Одно из национальных блюд Дальнего Востока.



Чжурчжэньская каменная черепаха в Уссурийске (XII в.)

Такие изваяния было принято устанавливать на могилах императоров Чжурчжэньского государства — как олицетворение долговечности.

Халат амири

Нанайский праздничный халат из рыбьей кожи.



Русские землепроходцы

Впервые побывали в Приморье под предводительством О. Степанова в сер. XVII в. Но активное изучение края началось только в XIX в.

«Второй Урал»


Край получил такое название благодаря обилию и разнообразию полезных ископаемых — прежде всего бурого и каменного угля.

Озеро Ханка



Национальный парк «Земля леопарда»

Здесь можно увидеть леопарда в естественной среде обитания.



Удгейская вышивка



Гигантская устрица

Достигает в длину 50 см.



Лотос Комарова



Риф Чандалаз

Этому рифу у г. Партизанск 250 млн лет. Есть множество легенд о Чандалазе, его таинственных пещерах и пропавших экспедициях.

Свято-Троицкий Николаевский монастырь во Владивостоке (к. XIX в.)

Старейшая монашеская обитель Дальневосточной России.



Владивостокская крепость (к. XIX — нач. XX в.)

Уникальный памятник военно-оборонительного зодчества.



Уссурийск

Кравцовка

Арсеньев



Владивосток



Хвойник односемянный

Сергеевка

Партизанск

Чистоводное

Лазо

Гора Облачная

Самая высокая (1854 м) гора Приморского края.



Дальневосточный морской заповедник

Единственный в России заповедник, почти всю площадь которого занимает вода.

Вантовый мост через бухту Золотой Рог во Владивостоке

Находка



Чешуйчатый крохаль

О. ПЕТРОВА Николаевские Триумфальные ворота во Владивостоке (1891 г.)

Сооружены в память о посещении Владивостока цесаревичем Николаем Александровичем — будущим императором Николаем II.



Мемориал «Скорбящая мать» в Находке

Памятник погибшим морякам.



Стоянка древнего человека

Самые древние поселения в Приморье относятся к эпохе палеолита. А в начале железного века здесь уже были крупные поселки.



Японский сад камней в Находке

Дар города-побратима Цуругу.



Амурский горный козел



«Парк драконов»

Скально-скульптурный комплекс в с. Чистоводном. Огромные камни напоминают древних мифических существ.



Маньчжурский цокор



Кравцовские водопады

Каскад из 5 водопадов, образовавшихся более 1 млн лет назад.



Русский мост во Владивостоке

Вантовый мост, соединяющий полуостров Назимова с островом Русским, имеет самый большой в мире пролет среди вантовых мостов — 1104 м.



Сихотэ-Алинский заповедник

«Кальцитовые розы»

Друзья — сросшиеся вместе группы кристаллов до 1 м в длину.




Красный волк



Гигантская бурозубка

Терней



Сторожевой корабль «Красный вымпел»

Бывший «Адмирал Завойко» — одно из первых научно-исследовательских судов на Дальнем Востоке и первый корабль советского Военно-морского флота на Тихом океане.

Дальнегорск



Еломовские водопады

Высота самого большого — «Звезды Приморья» — 27 м.



Маяк Эгершельд во Владивостоке

Главный ориентир для кораблей, входящих в дальневосточный порт.



Шайгинское городище у Сергеевки

Наиболее известный памятник государства чжурчженей (XII—XIII вв.).

Памятник В. К. Арсеньеву и Дерсу Узала в Арсеньеве

В. К. Арсеньев (1872—1930) — путешественник, географ, этнограф, писатель, исследователь Дальнего Востока. Дерсу Узала — охотник-гольд, сопровождавший Арсеньева в его опасных экспедициях и не раз спасавший ему жизнь.



Тисовая роща на о. Петрава

По легенде, ее посадили морские разбойники. Деревья, которым уже больше 1200 лет, образуют иероглифы, первый из которых означает «дерево», а остальные разгадать пока никому не удалось.



Бухта Поющего Песка

Песок здесь обладает уникальным свойством — стоит на него ступить, как он начинает издавать особые «поющие» звуки.



Сихотэ-Алинский метеоритный дождь

В 1947 г. над краем взорвался болид. Было обнаружено 120 воронок и кратеров (диаметром до 26 м и глубиной до 6 м).

Знаменитые люди Приморского края

Тамм Игорь Евгеньевич (1895—1971) — физик-теоретик, основатель научной школы, академик АН СССР. Дважды лауреат Государственной премии СССР, лауреат Нобелевской премии. Родился в г. Владивостоке.



Приморский край

Республика Саха (Якутия)



Дальневосточный

Якутск

955 000

MSK+6, MSK+7, MSK+8

3 083 500 км²

2500 км

2000 км

Самый большой регион и «ледяной сфинкс»

Регион по площади занимает 1/3 часть страны. Название «ледяной сфинкс» Якутия получила из-за того, что почти вся находится в зоне вечной мерзлоты.



Алмазы

Главное богатство республики. В Якутии добывается более 90% российских алмазов, по разведанным запасам которых Россия занимает 1-е место в мире. По легенде, алмазы над Якутией рассыпал обморозивший руку бог.

Сэргэ

Коновязные столбы — неперенный атрибут якутского жилища.



Бык Зимы

Якутские мифы рассказывают, что, когда он обходил якутскую землю, природа застывала. 31 января с юга прилетал могучий орел, дитя теплого неба. Его клетку заставлял Быка Зимы возвращаться обратно в океан.



Якутские шаманы

Обработка кожи и меха



Мужской зимний головной убор

Снежные бараны

Живые представители эпохи мамонтов.



Музей мамонта в Якутске

Единственный в мире центр по изучению мамонтовой фауны и среды ее обитания в ледниковый период.

Чороны

Выточенные из цельного куска дерева сосуды для кумыса.



Музей истории и культуры народов Севера в Якутске

Один из старейших и богатейших музеев Сибири и Дальнего Востока.

Строганина

Стружка из замороженной сырой рыбы.



Градоякутский Преображенский собор (XIX в.)

Самый старый храм Якутска.

Полюс холода

Верхоянск и Оймякон — одни из самых «холодных» (-60 °C и ниже) населенных пунктов на планете, где при столь низких температурах живут люди.



Художественная обработка кости

Для резных изделий используются бивни мамонта, моржовый клык, рог оленя.



Виллюйск

Памятник Н. Г. Чернышевскому в Виллюйске

Писатель-революционер отбывал здесь ссылку с 1871 по 1883 г.



Тукуланы

Здесь, посреди зеленой тайги, царствуют пески — настоящие якутские пустыни.



Бизонарий «Тыымпынай»



Знаменитые люди Республики Саха (Якутия)

Неустроев Николай Денисович (1895–1929) — писатель, один из основоположников якутской литературы. Родился в Таттинском районе Якутии.

Киренский Леонид Васильевич (1909–1969) — физик, академик АН СССР, исследователь физических магнитных явлений. Родился в с. Амга.

Геологический памятник, возраст которого 530 млн лет. Это крутые, подвергшиеся выветриванию скальные берега реки Лены, принявшие форму высоких столбов.



часть всех известных в мире находок мамонтов, шерстистых носорогов, бизонов, овцебыков и пещерных львов.



Белуха




Горы Кисилых

Кисилых («Каменные люди») — священные для якутов горы, возраст которых достигает 60 млн лет.

Памятник первопроходцам-основателям в Якутске

В XVII в. отряд казаков под предводительством П. И. Бекетова заложил острог — будущий город Якутск — на левом берегу реки Лены.



Чысхаан

Хранитель холода.

Мемориальный музей «Якутская политическая ссылка» в Черкеше

Якутия была местом ссылки с XVII в. В музее воссозданы уникальные памятники деревянного зодчества, связанные с именами политических заключенных.



Верхоянск



Музей мерзлотоведения в Якутске

Здесь есть единственная в мире подземная лаборатория в толще вечной мерзлоты на глубине 12 м.



Стоянка Диринг-Юрях

Стоянка древнего человека эпохи палеолита.

Верхояно-Колымский олово-полиметаллический бассейн

Крупнейший в мире. Помимо олова здесь добываются вольфрам, молибден, ртуть, золото, скандий.

Черский

Ус-Кут

Этнографический центр под Якутском, в котором проводят самобытные праздники, обряды и рассказывают о древней культуре народа саха.



Морской заяц



Водосбор амурский



Синий соловей

Балаган и ураса

Жилые постройки, зимние и летние.



Оймякон



Якутск

Черкеш

Амга



Международный центр хомуса и варганной музыки в Якутске

Хомус (варган) — один из наиболее древних и распространенных музыкальных инструментов Сибири.



«Плейстоценовый парк»

Первая в мире попытка воссоздания экосистемы «мамонтовых степей» в п. Черский.



Дома на ножках

Якутск — пионер свайного строительства на мерзлоте. Толщина ее слоя составляет 250 м. Поэтому дома строят не на земле, а на сваях.

Заповедник «Олекминский»

Большая часть его территории покрыта горнотаежными лесами.



Республика Саха (Якутия)

Сахалинская область



Дальневосточный
Южно-Сахалинск
491 000

87 101 км²
MSK+7, MSK+8



Природный парк «Остров Монерон»

Наземная часть острова славится водопадами, скалами, альпийскими лугами, лежбищами морских котиков, птичьими базарами. Есть там и памятники японской архитектуры.



Морские глубины

Вода вокруг о. Монерон настолько прозрачна, что можно рассматривать подводные ландшафты и фауну на глубине 30–40 м.



Острова

Сахалинская область — единственный российский регион, полностью расположенный на островах (всего их 59). Самый крупный остров, давший название всей области, — одновременно и самый большой в России.

Большая Конюга



Землетрясения

Самый сейсмоопасный район страны. В 1995 г. здесь произошло самое разрушительное землетрясение в истории России.



Водопад Илья Муромец

Один из самых высоких (141 м) водопадов России находится на о. Итуруп.



Грязевые вулканы

Невысокие холмы, из которых время от времени извергаются газы, выбрасывающие в воздух воду, глину и обломки осадочных пород.



Сейди геншин

Церковь Покрова Пресвятой Богородицы в Александровске Сахалинском

Строительство первого храма началось в 1891 г. В советское время церковь была разрушена, в 1993 г. на ее фундаменте возведен новый храм.

Александровск-Сахалинский




Здание бывшего казначейства в Александровске-Сахалинском (1880 г.)

Музей «Чехов и Сахалин» в Александровске-Сахалинском

Располагается в доме, где в 1890 г. жил писатель.




Ноглики



Рыба

Рыбный промысел — один из ведущих в регионе.



Котики

О. Толений — лежбище редких северных морских котиков.

Историко-этнографический музей в Ногликах

Музей рассказывает о традициях, быте и праздниках коренных народов. Здесь можно даже попробовать блюда, приготовленные по старинным рецептам.



Курилы курилы

Курильские острова названы так, потому что курятся их вулканы. Всего в области 160 вулканов, 40 из них — действующие.



Памятник А. П. Чехову в Южно-Сахалинске

Писатель приехал на Сахалин для проведения переписи населения.



Северо-Курильск

улк. Чукурачи
улк. Фужси

Вулкан Тятя

Самый высокий из четырех вулканов о. Кунашир извергается примерно раз в 100 лет. Считается одним из самых красивых вулканов мира.



Мыс Столбчатый
Вулканические породы образовали столбы разных размеров.



Холмский естественно-научный музей

Известен уникальными коллекциями редких моллюсков и образцов горных пород Сахалинской области и Дальнего Востока. Редчайший экспонат — окаменевшее дерево с о. Шикотан.

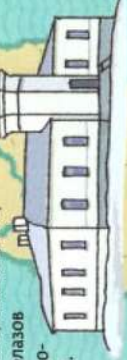


Поронайский заповедник
Сахалин славится своими растениями-гигантами



Кальдера вулкана Головинна
Знаменита озерами. В озере Кипящем вода «кипит» от выделяющихся сернистых газов. А озеро Горячее — самое глубокое на Курилах (62 м).

*Кальдера — котлообразная впадина, образовавшаяся из-за разрушения вулкана.



Маяк Жонкьер на о. Сахалин (1897 г.)
Один из старейших на Дальнем Востоке.



Сивучи
К Невельску каждый год на зимовку приплывают несколько сотен сивучей. Эти ластоногие, один из символов Сахалина, — самые крупные в мире.



Птичий базар на о. Тюлений
Один из самых значительных по видовому разнообразию птичьих базаров Дальнего Востока.



Областной художественный музей в Южно-Сахалинске
Один из самых молодых музеев России.



Музей медведя в Южно-Сахалинске
Здесь представлены не только игрушечные медведи из разных уголков земли, но и предметы русского быта, культуры, истории и искусства XVIII—XXI вв. со всей России.



Белые скалы
Белые скалы в бухте Белой образованы пористым вулканическим стеклом (пемзой).

Курильский заповедник



Край Света
Мыс с таким названием — это длинный и плоский участок суши, обрывающийся в океан 40-метровыми скалами.



Хребет Жданко
Горная цепь образовалась из-за извержения вулкана. Сегодня хребет влечет туристов, спелеологов, скалолазов и ледолазов.

Поронайск

Ворота Тори близ Взморья
Когда Сахалин был частью Японии, эти ворота из белого мрамора вели к синтоистскому храму.



Южно-Сахалинск

Холмск
Невельск



Музей железнодорожной техники в Южно-Сахалинске
В числе экспонатов — уникальная железнодорожная техника.



Площадь Славы в Южно-Сахалинске
Мемориал в память советских воинов, павших в боях с японскими милитаристами в августе 1945 г.



«Юнона»

В октябре 1806 г. в заливе Анива бросил якорь легендарный бриг «Юнона» под командованием Н. Хвостова. На берегу залива им был установлен государственный флаг Российской империи, подтверждающий принадлежность Сахалина России.



Останец «Лягушка»

Скалам в форме лягушки, приготовившейся к прыжку, — ок. 70 млн лет. Когда-то это место было морским дном, потом высокой горой, а теперь здесь останец. Древние айны почитали эти скалы как храм мудрости.


Знаменитые люди Сахалинской области




Степанов Виктор Федорович (1947–2005) — актер театра и кино, заслуженный артист России. Родился в г. Северо-Курильске.



Сахалинская область

Хабаровский край


 Дальневосточный
 Хабаровск
 1 339 000
 MSK+7

 787 600 км²
 1800 км
 700 км



Многонациональный край

Регион — один из самых многонациональных в России: здесь проживает 32 этноса.



«Ульчская деревня» в Булаве

Этнографический комплекс ульчского народа.



Нанайская сказка «Мэргэн и его друзья»

Чтобы жениться на избраннице, храброму и доброму охотнику Мэргэну нужно пройти три испытания.



Северный олень
Олень — основа жизни всех северных народов. Каждому оленку при рождении дарили молодую оленницу, и, когда ребенок вырастал, у него уже было небольшое стадо.



Забайкальский
солонгой



Долгохвостка амурская



Сизиманский каменный лес

Лес окаменелых деревьев, которые «законсервировала» лава. Их возраст — несколько млн лет.

Женьшень настоящий



Триллиум кандальский



Ковры из меха оленя, гтичьих шкур и кожи

Нанайская кукла «Акоан»

«Акоан» («спинка халата») охраняет от злых духов. Ее вырезают из рыбьей кожи, материи, бумаги или даже из осенних листьев.



Хребт Кондер

Сакральное место звенков и якутов.



Местной кот

Большехехицкий заповедник

По легенде, горный хребт Хехцир образовался из-за падения на землю звезды. В заповеднике много редких растений и животных.



Горный хребт Дусэ-Алинь


Шантарские острова

Одно из самых труднодоступных мест Хабаровского края. Некоторые скалы сложены из полудрагоценных камней (яшмы и др.).



Петроглифы Сикачи-Аляна

На глыбах черного базальта обнаружено ок. 300 наскальных рисунков эпохи неолита.



Золото, платина и олово

В регионе ежегодно добывается ок. 8 т золота. В россыпях реки Кондер ведется добыча платины. Также здесь сосредоточена треть всех запасов олова России.



ОХОТСК



Хехцирский археологический район

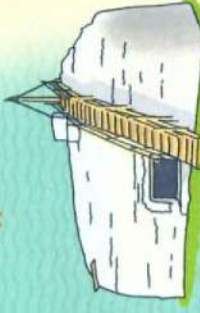
Остатки Осиповской культуры — вероятно, самой древней цивилизации на Амуре.

Ледяная пещера Кодзьяма



Чныррахская крепость (XIX—XX вв.)

Служила форпостом при защите Приамурья в период русско-японской войны 1904—1905 гг.



ШАНТАРСКИЕ О-ВА

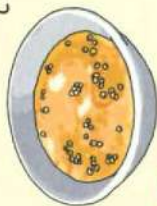


Гора Ко (Ведьмина гора)

Древние люди считали, что на этой горе живут злые духи, а уфологи уверены, что это замаскированный космодром инопланетных кораблей.

Амурский тигр Лютый

Лютый — самый известный тигр: именно ему впервые в истории поставили золотой зуб, после чего их стали ставить тиграм по всему миру.



Бода

Нанайский чай. В жидкую кашу из риса или пшена на воде добавляется сушеная икра лососевых пород рыбы.



Такса

Рыбный паштет. Подается с растертыми ягодами.

Хабаровский утес

С вершины утеса открывается великолепный вид на Амур и сопки.



Озеро Амур

Уникальное горное озеро, похожее на миниатюрный Байкал.



Знаменитые люди Хабаровского края

Кола Бельды (Бельды Николай Иванович) (1929–1993) — нанайский эстрадный певец, заслуженный артист Российской Федерации, заслуженный артист Республики Саха (Якутия). Родился в п. Мухен Нанайского района.

Маловинский Эдуард Дмитриевич (1935–2008) — скульптор, член Союза художников России. Родился в г. Хабаровске.



Хабаровский край

Николаевские останцы

Останки вулканической лавы, над которыми «потрудились» ветер.



Николаевск-на-Амуре



Центр нанайской этнографии в Нижних Халбах



Булава

Амурские столбы

Расположены на вершине Шаман-горы. Нанайцы считают, что это окаменевшая семья великого шамана.



Река Амур

Древние жители края считали, что Амур — это огромный дракон, заснувший на песке, а прибрежные ивы — его чешуя, поэтому шаманы делали из их древесины магические украшения.



Сизиман

Комсомольск-на-Амуре

Озеро Болонь

Один из самых крупных миграционных центров для перелетных птиц. Согласно народным сказкам, здесь водятся водяные драконы — пуймуры.



Советская Гавань



Хабаровский мост

Один из самых больших мостов в России (2600 м).

Хабаровск



Спасо-Преображенский собор в Хабаровске

(2004 г.)
Один из самых высоких православных храмов России.



Мяк



Ленок лучеглазый



Остров Токи

Остров морских котиков.

Хабаровский дендрарий



Чукотский автономный округ



- Дальневосточный
- Анадырь
- 51 000
- MSK+8
- 721 481 км²
- 900 км
- 1400 км



Край земли

Чукотка — рекордсмен по количеству крайних точек России и Евразии: самая восточная точка России — остров Ратманова, самая восточная точка континента — мыс Дежнева, самый северный город России — Певек, самый восточный — Анадырь, самое восточное постоянное поселение — Уэлен.

ВОСТОЧНО-СИБИРСКОЕ МОРЕ

Певек



Эскимосский мяч

Мяч из окрашенной кожи нерпы, несущий образ Солнца, использовали на праздниках ежегодного обновления природы.



Озеро Эльгыгытгын

Образовалось ок. 3,6 млн лет назад на месте упавшего метеорита (по другой версии — в кратере потухшего вулкана). В мире таких озер всего три, а Эльгыгытгын — еще и самое глубокое на Чукотке.

Билибино



Памятник Юрию Билибину

Благодаря исследованиям Ю. А. Билибина — геолога, в честь которого назван город, — начал разрабатываться этот регион.



Гонка «Рьидет»

Гонки на оленьих упряжках — одно из традиционных соревнований чукотских оленеводов.



Оленеводы

Оленеводство — одно из основных занятий коренных народов Чукотки.



Яранга

Переносное жилище чукчей, эвенков, юкагиров и других народов Чукотки. Строится из шестов и оленьих шкур.



Кильвей

Праздник первого теленка отмечается на Чукотке, как только окрепнут новорожденные телята.



Пеликен

Человечек с круглым животом и широкой улыбкой — популярный чукотский сувенир-оберег.



Памятник авиаторам — первопроходцам и защитникам неба Чукотки

В годы войны аэропорты Чукотки были частью АлСиб — секретной воздушной трассы между СССР и США, построенной в 1942 г. Части ВВС в то время базировались в п. Угольные Копи.



Сенявинские горячие ключи

Холодная Чукотка богата горячими термальными водами — температура воды может достигать 90 °С.

Памятник Юрию Рыхтэу в Анадыре



Анадырский мемориал «Чукотка — фронту»

Открыт к 60-летию победы в Великой Отечественной войне. На памятнике высечены имена уроженцев Чукотки, погибших в боях.



Древнеэскимосский могильник Эквен

Эскимосы — самый восточный народ России, морские зверобои и покорители арктической пустыни. Поселение Эквен называют «арктической Троей» — это памятник уникальной арктической цивилизации.



Резьба по кости

Чукотские мастера изготавливают из бивней моржей домашнюю утварь, охотничье снаряжение, амулеты.

Пегтымельские петроглифы

Петроглифы ок. I тыс. до н. э., изображающие охоту на оленей, морскую охоту и «людей-мухоморов». Это единственный памятник наскального творчества за полярным кругом.





О. ВРАНГЕЛЯ

Белый гусь



Заповедник «Остров Врангеля»

Назван в честь российского мореплавателя и государственного деятеля XIX в. Ф. П. Врангеля.



Берингия

10 тыс. лет назад из Евразии в Северную Америку можно было пройти пешком — по Берингскому перешейку. Сегодня на его месте пролив шириной ок. 80 км, а «Берингия» — национальный парк Чукотки.



Музей берингийского наследия в Provideniya

Самый северо-восточный музей России рассказывает о жителях и природе Чукотского полуострова.



Лежбище моржей

Северное побережье Чукотки облюбовали моржи.



Регата «Берингия»

Местные жители каждый год проводят гонки на традиционных чукотско-эскимосских кожаных байдарках.



Начало нового дня

Рядом с мысом Дежнева проходит Международная линия перемены дат.



Мыс Дежнева

Самая восточная точка России открыта в 1648 г. землепроходцем Семеном Дежневым.



Птичьи базары

Музейный центр «Наследие Чукотки» в Анадыре

Центральное научно-просветительное учреждение Чукотского автономного округа.



Белый медведь



Эгвекилот

Историко-культурный комплекс «Кивак» в Новом Чаплино

Древнеэскимосское поселение, основанное в I тыс. до н. э.



Уэлен
Очковая гага

Мыс Дежнева

О. ПАТМАНОВА



Свято-Троицкий кафедральный собор в Анадыре (2005 г.)

Крупнейший в мире православный деревянный храм, построенный на вечной мерзлоте.

Угольные Копи

Анадырь


180-й меридиан и Северный полярный круг

В этой точке пересекаются две очень важные земные линии — Северный полярный круг и 180-й меридиан (по которому проходит Международная линия перемены дат).



Анадырская ветряная электростанция

Одна из крупнейших ВЭС России.



Сивуч

Памятник Николаю Чудотворцу в Анадыре

Самый большой в мире памятник этому святому.



Кашалот

Новое Чаплино

Provideniya



Китовая аллея

Древнее эскимосское святилище на о. Итыгран датируется XIV–XVI вв. и представляет собой протянувшуюся на 500 м аллею из китовых ребер, позвонков и челюстных костей.

Знаменитые люди Чукотского автономного округа

Рытхэу Юрий Сергеевич (1930–2008) — писатель, поэт, киносценарист, один из классиков чукотской литературы. Родился в г. Уэлен.



Чукотский автономный округ

УДК 910
ББК 26.89(2Рос)
Г62

Голубев А.

Г62 Карты России / А. Голубев. — СПб. : Речь, 2015. — 172 с. : илл.

ISBN 978-5-9268-1664-5

Россия — самая большая страна на земном шаре. И каждый ее регион уникален — своей историей, традициями, природными и рукотворными памятниками. Книга расскажет читателям о самых красивых и интересных достопримечательностях нашей Родины, даст возможность побывать в гостях у местных жителей и познакомиться с особенностями их быта.

*Охраняется законом об авторском праве. Все права защищены.
Полная или частичная перепечатка издания, включая размещение
в сети Интернет, возможна только с разрешения издательства.*

ISBN 978-5-9268-1664-5

© А. Ю. Голубев, рисунки,
оформление, 2014
© Издательство «Речь», 2014

Александр Голубев
КАРТЫ РОССИИ

Над проектом работали:

Главный редактор:

Ольга Юрченко

Ведущие редакторы:

Ирина Авидон, Жанна Романенкова

Редакторы:

Мария Витова, Анастасия Маркова

Художники: *Александр Голубев,*

Ольга Серова, Павел Борозенец,

Екатерина Макеева

Леттеринг на обложке:

Маша Сергеева

Технические редакторы:

Ольга Серова, Мария Лебедева,

Артур Каретин, Анастасия Сизова

Корректоры:

Алевтина Арсеньева, Мария Левина

Генеральный директор:

Леонид Янковский

Подписано в печать 20.10.2014 г. Формат 60х90^{1/4}.

Тираж 15 000 экз. Заказ № 106943

ООО Издательство «Речь»

199178, Санкт-Петербург, а/я 96, «Издательство «Речь»»

Тел.: (812) 329-08-80, 323-76-70, rech-edit@mail.ru

Представительство в Москве: тел.: (495) 621-55-97

По вопросам оптовой закупки книг издательства «Речь»

обращайтесь по тел.: (812) 323-76-70, 323-90-63

и по электронной почте: rech@inbox.ru

Книги в розницу можно приобрести, сделав заказ

по электронной почте: pochta@rech.spb.ru,

а также по тел.: (812) 329-08-80

Сайт издательства: www.rech-deti.ru

Интернет-магазин: www.rech.spb.ru

Вопросы и пожелания по книге присылайте

на электронный адрес: rech-edit@mail.ru

Отпечатано в типографии «PNB Print», Латвия

www.pnbprint.eu





Послесловие

Мы работали над этой книгой больше полугода. Собирая самую интересную информацию о стране, в которой живем, мы обращались за помощью географов, историков, биологов, культурологов; задавали вопросы жителям регионов... Обсуждали, выбирали, спорили. И все яснее понимали: ни в одной книге, даже в такой большой, как эта, не получится рассказать обо всем прекрасном и удивительном, что есть в России.

Наша страна — самая большая на планете. В ней живут без малого двести народностей. Мы показали вам сотни уникальных уголков (жаль, что не можем показать тысячи) и надеемся, что смогли передать самое главное — ощущение невероятного разнообразия, скрытого в слове РОССИЯ.

Наша книга получилась похожей на калейдоскоп. Каждая страница — неповторимый цветной рисунок. Узоры и краски завораживают, восхищают и будят желание добавить к складывающейся картине что-то свое. Ведь все мы рисуем Россию своими делами!



Флаги субъектов Российской Федерации

Города федерального значения



Москва
44-45



Санкт-Петербург
10-11



Севастополь
90-91



Алтайский край
132-133



Амурская область
154-155



Архангельская область
2-3



Астраханская область
94-95



Белгородская область
24-25



Брянская область
26-27



Владимирская область
28-29



Волгоградская область
96-97



Вологодская область
4-5



Воронежская область
30-31



Еврейская
автономная область
156-157



Забайкальский край
136-137



Ивановская область
32-33



Иркутская область
138-139



Кабардино-Балкарская
Республика
108-109



Калининградская
область
6-7



Калужская область
34-35



Камчатский край
158-159



Карачаево-Черкесская
Республика
110-111



Кемеровская область
140-141



Кировская область
60-61



Костромская область
36-37



Краснодарский край
100-101



Красноярский край
142-143



Курганская область
118-119



Курская область
38-39



Ленинградская
область
8-9



Липецкая область
40-41



Магаданская область
160-161



Московская область
42-43



Мурманская область
12-13



Ненецкий
автономный округ
14-15



Нижегородская
область
62-63



Новгородская область
16-17



Новосибирская
область
144-145



Омская область
146-147



Оренбургская область
64-65



Орловская область
46-47



Пензенская область
68-69



Пермский край
66-67



Приморский край
162-163



Псковская область
18-19



Республика Адыгея
92-93



Республика Алтай
130-131



Республика Башкортостан
70-71



Республика Бурятия
134-135



Республика Дагестан
104-105



Республика Ингушетия
106-107




Республика Калмыкия
98-99



Республика Карелия
20-21



Республика Коми
22-23



Республика Крым
88-89



Республика Марий Эл
72-73



Республика Мордовия
74-75



Республика Саха
(Якутия)
164-165



Республика Северная
Осетия — Алания
112-113



Республика Татарстан
76-77



Республика Тыва
150-151



Республика Хакасия
152-153



Ростовская область
102-103



Рязанская область
48-49



Самарская область
78-79



Саратовская область
80-81



Сахалинская область
166-167



Свердловская область
120-121



Смоленская область
50-51



Ставропольский край
114-115



Тамбовская область
52-53



Тверская область
54-55



Томская область
148-149



Тульская область
56-57




Тюменская область
122-123



Удмуртская
Республика
82-83



Ульяновская область
84-85



Хабаровский край
168-169



Ханты-Мансийский
автономный округ — Югра
124-125



Челябинская область
126-127



Чеченская Республика
116-117



Чувашская Республика
86-87



Чукотский
автономный округ
170-171



Ямало-Ненецкий
автономный округ
128-129



Ярославская область
58-59



Карты России

Соверши увлекательное путешествие от Калининграда до Владивостока, от Архангельска до Севастополя и открой для себя несметные сокровища культуры, истории, искусства, архитектуры, флоры и фауны всех уголков страны под названием Россия.

